

UACM

Universidad Autónoma
de la Ciudad de México

Nada humano me es ajeno

COLEGIO DE HUMANIDADES Y CIENCIAS SOCIALES

LICENCIATURA EN HISTORIA Y SOCIEDAD CONTEMPORÁNEA

**“El Ejido Joliet su historia y su gente. Monografía histórica del
Ejido Joliet. Municipio de Acatlán de Pérez Figueroa,
Oaxaca en el periodo 1934 – 2010”**

TRABAJO RECEPCIONAL

PARA OBTENER EL TÍTULO DE LICENCIADA EN

HISTORIA Y SOCIEDAD CONTEMPORÁNEA

PRESENTA:

Nicomedes Espejo Montalvo

Director del trabajo recepcional

Mtro. Claudio Albertani Ganassini

México, D.F. Febrero, 2015.

SISTEMA BIBLIOTECARIO DE INFORMACIÓN Y DOCUMENTACIÓN



UNIVERSIDAD AUTÓNOMA DE LA CIUDAD DE MÉXICO COORDINACIÓN ACADÉMICA

RESTRICCIONES DE USO PARA LAS TESIS DIGITALES

DERECHOS RESERVADOS ©

La presente obra y cada uno de sus elementos está protegido por la Ley Federal del Derecho de Autor; por la Ley de la Universidad Autónoma de la Ciudad de México, así como lo dispuesto por el Estatuto General Orgánico de la Universidad Autónoma de la Ciudad de México; del mismo modo por lo establecido en el Acuerdo por el cual se aprueba la Norma mediante la que se Modifican, Adicionan y Derogan Diversas Disposiciones del Estatuto Orgánico de la Universidad de la Ciudad de México, aprobado por el Consejo de Gobierno el 29 de enero de 2002, con el objeto de definir las atribuciones de las diferentes unidades que forman la estructura de la Universidad Autónoma de la Ciudad de México como organismo público autónomo y lo establecido en el Reglamento de Titulación de la Universidad Autónoma de la Ciudad de México.

Por lo que el uso de su contenido, así como cada una de las partes que lo integran y que están bajo la tutela de la Ley Federal de Derecho de Autor, obliga a quien haga uso de la presente obra a considerar que solo lo realizará si es para fines educativos, académicos, de investigación o informativos y se compromete a citar esta fuente, así como a su autor ó autores. Por lo tanto, queda prohibida su reproducción total o parcial y cualquier uso diferente a los ya mencionados, los cuales serán reclamados por el titular de los derechos y sancionados conforme a la legislación aplicable.

ÍNDICE

	Página
Agradecimientos.....	8
Introducción.....	10
Estructura del trabajo.....	17
Capítulo I.- Geografía Física.....	19
I.1.- Oaxaca.....	19
I.2.- Acatlán de Pérez Figueroa Oaxaca.....	21
I.3.- Ejido Joliet Oaxaca.....	24
I.3.1.- Clima.....	28
I.3.2.- Geografía local.....	28
III.3.- Recursos naturales.....	31
I.3.4.- Hidrografía.....	31
I.3.5.- Ecología.....	35
I.3.6.- Flora y fauna de cerros y llanos.....	36
I.3.6.1.- En los cerros.....	36
I.3.6.2.- En los llanos.....	37
I.3.6.3.- Árboles, hierbas y arbustos curativos.....	39
I.3.6.4.- hierbas y raíces comestibles.....	42
I.3.6.5.- plantas de ornato.....	43
I.3.6.6.- Fauna de los llanos.....	44
Capítulo II.- Economía y Geografía Humana.....	45
II.1.- Economía.....	45
II.2.- Caña de Azúcar.....	46
II.3.- Migración.....	49
II.4.- Ganadería.....	49

II.5.- Pesca.....	51
II.6.- Cultivos tradicionales.....	52
II.7.- Principales negocios.....	53
II.7.1.- Molino de Nixtamal.....	53
II.7.2.- Transporte urbano.....	53
II.7.3.- Cantinas pequeñas.....	55
II.7.4.- Pequeñas Tiendas de abarrotes.....	55
II.7.5.- Tortillerías.....	55
II.8.- Ocupaciones.....	55
II.8.1.- Pescadores.....	56
II.8.2.- Cazadores.....	56
II.8.3.- Panaderos.....	56
II.8.4.- Dulceros.....	57
II.8.5.- Carpinteros.....	57
II.8.6.- Albañiles.....	57
II.8.7.- Matanceros.....	57
II.8.8.- Vendedores de leña.....	57
II.2.8.9.- Mujeres Lavanderas.....	58
II.2.8.10.- Mujeres costureras o Modistas.....	58
II.2.8.11.- Mujeres comerciantes.....	58
Capítulo III.- Historia Local y Vida Cotidiana.....	60
III.1.- Características de los jolietenses.....	60
III.2.- Familia y procedencia.....	60
III.3.- Historia del Ejido.....	62
III.3.1.- Significado del nombre Joliet.....	62
III.3.2.- Pronunciación y escritura del nombre.....	62
III.3.3.- Antecedentes Históricos del Ejido.....	63

III.3.4.- Persistencia de lo indígena en Joliet.....	65
III.3.5.- Fundación del Ejido.....	71
III.3.6.- Ampliación del Ejido.....	72
III.3.7.- Ejidatarios en 1948.....	73
III.3.8.- Joliet Dividido en Cuatro Ranchos.....	74
III.3.9.- Habitantes del Rancho Joliet	74
III.3.10.- Habitantes del Rancho Salsipuedes.....	75
III.3.11.- Habitantes del Rancho El Azufre	75
III.3.12.- Habitantes del Rancho El Naranjal.....	75
III.3.13.- Vida Cotidiana en los Cuatro Ranchos.....	76
III.3.14.- Unificación de Joliet.....	83
III.3.15.- logros de los jolietenses.....	84
III.3.15.1.- Escuela primaria.....	84
III.3.15.2.- Equipo de beisbol.....	86
III.3.15.3.- Carriles.....	88
III.3.15.4.- Luz eléctrica.....	88
III.3.15.5.- Jardín de niños.....	89
III.3.15.6.- Caseta telefónica y puente de fierro.....	89
III.3.15.7.- Construcción de Casa Ejidal.....	90
III.3.15.8.- Puentes menores.....	90
III.3.15.9.- Capilla y Templos Evangélicos.....	91
III.3.15.10.- Agua Potable.....	92
III.3.15.11.- CONASUPO.....	93
III.3.15.12.- Arreglo de calles y caminos.....	93
III.3.15.13.- Telesecundaria.....	93
III.3.15.14.- Plantación de Cedros.....	93
III.3.15.15.- Limpieza de Arroyos.....	94

III.3.15.16.- Otros logros.....	94
Capítulo IV. La Emigración. Antecedentes.....	95
IV.1.- Motivos económicos que obligan a los jolietenses a emigrar a Estados Unidos de Norteamérica.....	97
IV.2.- Emigrantes de Joliet en estados unidos.....	102
IV.3.- Cambio de la idiosincrasia de los jolietenses.....	106
IV.4.- ¿Por qué siendo tan rica la región del Papaloapan, las personas no ven futuro en el ejido Joliet, y emigran?.....	107
Capítulo V.- Cultura e Identidad.....	109
V.1.- Gastronomía.....	109
V.2.- Algo de gastronomía de la región.....	112
V.3.- bebidas.....	113
V.4.- Dulces Tradicionales de la Región.....	113
V.5.- Recreación.....	118
V.5.1.- Compositores y poetas de Joliet.....	118
V.5.2.- El Corrido del Ventarrón.....	119
V.5.3.- Corrido de Franco Rosas.....	123
V.5.4.- Cortando Caña.....	126
V.5.5.- La Venganza de la Guillermina.....	129
V.5.6.- Para emigrantes de Joliet.....	131
V.5.7.- Versos.....	133
V.5.8.- Costumbres, tradiciones, leyendas, mitos, dichos, y refranes.....	140
V.5.8.1.- Costumbres.....	140
V.5.8.2.- Tradiciones.....	140
V.5.8.3.- Leyendas.....	141
V.5.8.4.- El Azufre y la mujer encantada.....	141
V.5.8.5.- La bruja y el abuelo.....	142

V.5.8.6.- Los Chaneques y Tomás Rivera.....	143
V.5.8.7.- Los chaneques en la telesecundaria del Ejido Joliet.....	144
V.5.8.8.- Bañándome con el diablo en el Río Amapa.....	144
V.5.8.9.- El Chéjere y el maíz.....	145
V.5.8.10.- Caldo de Chéjere.....	146
V.5.8.11.- La Cholina y el Chéjere.....	146
V.5.8.12.-El pájaro vaquero y el toro de cuernos de oro.....	147
V.5.8.13.- Realidad o mito.....	148
V.5.9.- Dichos y refranes de mi ejido.....	152
V.5.10.- Glosario de mi ejido.....	154
Capítulo VI.- Dificultades.....	160
VI.1.- Momentos críticos de Joliet.....	160
VI.2.- fallecimientos.....	162
Capítulo VII.- Anexos.....	165
VII.1.- Copia del Diario Oficial con fecha 22 de agosto de 1934.....	165
VII.2.- Copia del Diario Oficial con fecha 29 de agosto de 1945.....	167
VII.3.- El corrido del ventarrón.....	170
VII.4.- Festividades anuales en Joliet.....	171
Conclusiones.....	177
Fuentes de archivos.....	
II.- Archivos Particulares.....	
III.- Fuentes Hemerográficas.....	
IV.- Interlocutores.....	
V.- Bibliografía.....	
VI.- Fuentes electrónicas.....	

AGRADECIMIENTOS

Agradezco a las personas de Joliet que me facilitaron las entrevistas, prestaron fotografías y documentos de su archivo personal, a quienes me dieron su consejo y alentaron para seguir adelante, a mi padre Evaristo Espejo Domínguez quien ya no está aquí para ver culminado mi trabajo como estudiante de la UACM.

A mi madre Lucrecia Montalvo Apolinar por haberme dado la vida y por su absoluta confianza; a cada uno de mis hermanos; Alfredo, Eladia, Georgina, Guillermina, Ignacio, Josefina, Paulino y Rufina Espejo Montalvo, pues aunque lo desconozcan, de ellos aprendí lo que significa, el valor de la honestidad, la verdad y la confianza.

Por llevarme de la mano guiándome satisfactoriamente, por brindarme su amistad, confianza y conocimiento, mi sincera gratitud a Claudio Albertani Ganassini, quien de la manera más sencilla y sin tanto protocolo, aceptó ser el director de esta tesis. Como conocedor de la realidad mexicana, me facilitó algunas herramientas para realizar el trabajo, además de la paciencia, el apoyo incondicional y el tiempo para leer cada uno de los borradores efectuados, mismos que fuimos reorganizando, hasta obtener el resultado que hoy presento. Gracias a los lectores y maestros que contribuyeron en mi formación académica: Carlos Bravo Marentes, Ernesto Aréchiga Córdoba, Iván Gomez César y Manuel Aguilar Mora, quienes indicaron mis errores para su corrección. Quiero agradecer igualmente a Clara Guadalupe García García, por sus acertados consejos para, obtener una exposición positiva en este trabajo, asimismo debo mencionar a Calixto Rosas Vázquez, por el ineludible financiamiento para la realización de este trabajo.

A pesar de que algunas personas me dijeron que estaba loca por atreverme a estudiar, esa “locura” fue para bien, para superar cosas que muchos no pueden comprender todavía. Gracias a mis dos hijos Yara y Norman Rosas Espejo, por apoyarme incondicionalmente para terminar mi licenciatura, entendiendo el motivo y la importancia que para mí ha significado estudiar desde un principio, hasta mi

Llegada a la U A C M. Nos encontramos inmersos en un sistema político y social que nos seduce de diversas maneras y casi nadie se escapa. Si no nos damos cuenta de ello, nos engulle y ataranta para después arrojarnos ya cansados y sin fuerza para luchar.

Como dice la canción que recordar es vivir, hoy regresa a mí un mar de emociones y quiero señalar que, desde mi arribo a mi querida alma mater, la Universidad Autónoma de la Ciudad de México, me sentí muy contenta porque soñé y logré obtener un lugar como alumna en esta institución, de la misma manera cada fin de semestre viví, alegrías, tristezas, depresión, angustia, llanto. Conocí invaluable amigos, compañeros, compañeras, maestros y maestras que me apoyaron incondicionalmente, así como antes había sucedido en la Preparatoria Iztapalapa 1 del IEMS en la cual también estudié.

No agrego más nombres, pues corro el riesgo de dejar a muchos fuera. En diferentes momentos y espacios, cada uno movió las fibras más sensibles de mi corazón con sus palabras de aliento para que yo no desistiera en mi carrera. Cada día aprendí algo nuevo de ellos; aprecié su consideración y amistad auténtica; agradecí su confianza y supe que aunque la vida está llena de sinsabores debemos luchar para seguir existiendo. Sé que esta lucha continuará después de concluir la universidad y hoy les digo ¡hasta luego, amigos, maestros y juventudes rebeldes! se quedan conmigo, sus enseñanzas, mensajes, risas e historias de vida que en su momento compartieron conmigo.

INTRODUCCIÓN

Dice el dicho popular que sólo se ama lo que se conoce. Hoy presento *El ejido Joliet, su Historia y su gente. Monografía Histórica del Ejido Joliet Municipio de Acatlán de Pérez Figueroa Oaxaca en el periodo 1934 – 2010.*

La principal motivación para llevar a cabo esta investigación es que aún no existe ninguna información monográfica sobre la fundación de Joliet como ejido. Pude consultar bibliografía sobre Acatlán de Pérez, Oaxaca; Tezonapa, Veracruz; Tierra Blanca, Veracruz, aunque no concretamente sobre el ejido Joliet Oaxaca.

Para la reconstrucción de la historia de Joliet, intenté abordar la perspectiva histórica, etnológica y geográfica, con un análisis de procesos históricos de las comunidades para lograr una interpretación más precisa de los fenómenos sociales y culturales que involucran a los ejidos de México y en específico al ejido Joliet, mismo que comparte una experiencia con otros ejidos ubicados en las inmediaciones, ya que después de la Revolución Mexicana, se llevó a cabo el Reparto Agrario y se dotó de tierra a varios ejidos de la Cuenca del Papaloapan.

Emprendí este trabajo porque me parece una manera de dar a conocer la comunidad de escasos 749 habitantes en la cual nací, aunque radico en la Ciudad de México desde 1991. Me parece, asimismo, importante que los propios jolietenses tengan a la mano un primer acercamiento a la realidad socio-histórica de su comunidad. Soy hija de campesinos; mis padres emigraron a Joliet de niños con sus familias. Mi papá procedía de La Cananga, Veracruz, y mi madre de Cerro de las Conchas, Veracruz. Recuperar la realidad histórico-social de Joliet fue un asunto difícil, pero intenté hacerlo pues me identifico como jolietense y descubrir la historia de mi ejido me ayudó a descubrirme a mí misma. La investigación que presento busca ofrecer una visión de conjunto, pues incluye una descripción de las características, vida cotidiana, costumbres, historia y tradiciones del ejido Joliet.

La indagación aborda un tiempo corto; es una historia donde se toma en cuenta a la gente “menuda” y se incluyen temáticas que la “gran historia” desdeña como la gastronomía, la música, la producción poética, el habla y la manera de construir edificios y escuelas. Asimismo procuré respetar el lenguaje local de la comunidad.

La obra de Luis González y González, *Pueblo en Vilo*, me fue de gran ayuda para reconstruir la historia de mi propio ejido, pues comprendí que todos hacemos historia y que ya no es suficiente hacer la historia de los grandes héroes. Decidí entonces empezar por obtener documentos a través de mi propia familia. Llevé a cabo el trabajo de campo durante cuatro años, visitando el Ejido Joliet de vez en cuando los fines de semana ya que como estudiante de la UACM, tenía la obligación de asistir de lunes a viernes a clases en el Plantel San Lorenzo Tezonco.

Tomé en cuenta las fuentes escritas y visité algunos archivos para averiguar el estado de la cuestión. El Archivo Agrario en la Ciudad de México me fue particularmente útil. Visité y tomé fotografías de los lugares significativos del entorno geográfico como caminos, cerros, arroyos, ojos de agua y el casco de la ex hacienda de Joliet. Además me di a la tarea de conseguir información por medio de entrevistas a conocidos y autoridades locales. Algunos me aportaron documentos y fotografías de sus archivos particulares. Una herramienta fundamental fue la comunicación con cada uno de ellos, de manera que en las visitas al Ejido Joliet, les expresé que tenía la intención de escribir la historia de dicho lugar y buscar la posibilidad de que lo recopilado se convirtiera en un libro para después presentarlo a la comunidad.

La mayoría de las personas reaccionaron con interés y me mostraron su apoyo prestándome material para enriquecer mi trabajo. Una parte de este material consiste en fotografías anteriores a las que yo había tomado y, a través de las entrevistas pude comparar la versión de los jolietenses con lo que decían los documentos de archivo.

Muchos viernes por la noche, después de mi última clase en la Universidad Autónoma de la Ciudad de México, Plantel San Lorenzo Tezonco, me preparaba para salir a trabajo de campo. Entonces me trasladaba a la Terminal de Autobuses TAPO para emprender el viaje hacia Tierra Blanca Veracruz y de ahí en transporte local al Ejido Joliet Acatlán de Pérez Figueroa Oaxaca. El recorrido en cada uno de los viajes era de seis horas, de manera que tuve que aprovechar al máximo cada una de las visitas realizadas para regresar en las primeras horas de la madrugada de cada lunes y así poder volver a mis clases.

En primer lugar, solicité entrevistas a mis familiares cercanos y luego rescaté algunos documentos que mi padre, Evaristo Espejo Domínguez (1926 – 2002), guardaba celosamente y que quedaron a mi resguardo cuando él falleció. Es importante mencionar que antes de su partida, él compartió conmigo valiosa información, sin imaginar -los dos- que me sería útil al momento de hacer la presente investigación. Lucrecia Montalvo Apolinar, mi madre que todavía vive en Joliet, aportó datos sólidos; de igual forma me brindaron información y fotografías las hermanas Esperanza y Sofía Espejo Rodríguez, así como Teodora Morales Espejo, Luisa Rodríguez Morales, Bernardino Espejo Rodríguez, Eladia y Rufina Espejo Montalvo.

Posteriormente, acudí con los vecinos cercanos que pudieran aportar datos. Menciono, entre ellos, a Franco Rosas Vázquez, quien me facilitó varias fotografías y me concedió un par de entrevistas, pues fue inspector del Ingenio Azucarero La Margarita y además fue ejidatario de Joliet. Franco me ayudó en varias ocasiones a realizar recorridos por los lugares más recónditos de Joliet, aportando varias horas de su tiempo en momentos diferentes, para contribuir lo más que se pudiera en cuanto a material gráfico e información oral.

Artemio Díaz estaba tan entusiasmado con la idea de compartir parte de la historia que su padre, don Facundo Díaz, le contaba de Joliet, que no se percató de que los frijoles que había puesto a cocer mientras me platicaba sus historias estaban en peligro; ya teníamos como dos horas de plática, cuando un olor penetrante nos llegó, de manera que don Artemio se levantó de su lugar y fue a su cocina, sólo para comprobar que sus frijoles estaban quemados.

Otra familia de informantes y aportadores de fotografías fueron: Salomón González Lara, (Presidente del Comisariado Ejidal de Joliet, periodo 2009-2012), Eleazar Paredes Rosas, Leticia González Paredes, Custodio Paredes Rosas. Posteriormente se sumaron a la aportación de fotografías: Josefina Peña Malpica, Donají Cruz García, Pablo Díaz proporcionó información general sobre la situación económica de los ganaderos de la región. Antonino Peña y sus hijos Quirino y Agustina, aportaron información general. Mario López Rosales, aportó información y concedió su tiempo para transportarnos en su camioneta; de esta manera logramos hacer el recorrido por lugares alejados del Ejido Joliet, lugares que nos tardaríamos varios días en recorrer a pie o caminando. Salomón González Lara, además de las entrevistas orales y las fotografías que aportó; del mismo modo concedió un día de su tiempo para realizar recorridos; las personas que aportaron su granito de arena para que esta investigación se llevara a cabo me comentaban constantemente que este trabajo es importante para el Ejido Joliet ya que al concluirlo, será parte del acervo escrito para mi comunidad, pues como mencioné al inicio, no hay nada escrito sobre Joliet.

Al transitar por los lugares del entorno a Joliet, como las ruinas, los arroyos o cuerpos de agua, los cerros, pude obtener algunas imágenes, que ilustran este trabajo.

En cada una de las entrevistas que hice mis únicas herramientas de trabajo fueron una libreta y una pluma para tomar apuntes, además de una cámara fotográfica. Acudí a muchas otras familias para conseguir información y pude consultar sus archivos particulares que incluían fotografías, canciones, recibos, entrevistas, etc. Algunos -pocos- dijeron que esto era una locura. Aun así, logré involucrar a una parte de la comunidad que accedió a dedicarme tiempo. Mediante un ejercicio de recuperación de la memoria, fuimos ubicando nombres y características físicas que tenían antes los lugares en los que estaba dividido el ejido (El Naranjal, Salsipuedes, El Azufre, Joliet).

Sentimientos, necesidades y preocupaciones, afloraron y quedaron al descubierto al momento de las entrevistas realizadas a los jolietenses que decidieron emigrar (Tierra Blanca, Veracruz, Ciudad de México, Cancún y los Estados Unidos) y posteriormente regresar al país que los vio nacer. Algunos de ellos fueron incluso deportados y, al hablar con ellos, pude confirmar que “el deportado difícilmente podrá regresar y los familiares tampoco quieren regresar a México”.¹ Por otra parte, a muchos de los hijos de los migrantes que se quedaron, los de segunda generación, “el pueblo de origen ya no les interesa, no hay nostalgia que los atraiga (...) No sólo se ha quedado el sueño americano, también se ha hecho pedazos el sueño de volver al terruño”.² La meta de trabajar para comprar un pedazo de terreno, construir una casita y vivir la familia unida se va disipando, aunque a veces se cumple parcialmente pues, como se ilustra en el cuerpo de este trabajo, la mayoría los migrantes financian la construcción de casas con diseños modernos. Lamentablemente, después de tantos esfuerzos, la casa ya no es de mucha utilidad, ya que la política migratoria obliga a los migrantes a quedarse de manera definitiva en el norte y es así como acaban por llevarse a sus familiares, esposas e hijos.

¹ Jorge Durand, “Sueños Rotos” *La Jornada*, 20 de abril del 2014.

² Jorge Durand, op. cit.

A través de los datos que recopilé en las entrevistas, pude observar que se dan diversas situaciones derivadas del proceso migratorio que existe a nivel nacional y local. Los hombres primero y las mujeres después emigran del ejido Joliet, con la esperanza de trabajar y regresar para comprar un terreno en su tierra natal, construir una casa, adquirir una camioneta, etc. Cuando se establecen en un lugar, buscan invariablemente a las personas del mismo lugar de origen o de la misma región. Esto les permite reforzar los lazos de solidaridad, identidad e integración con sus paisanos, de manera que nace una relación que los vincula a las familias y comunidades de origen. Aflora entonces un cambio en el estilo de vida, en la forma del trabajo, en la cultura, en la organización de los emigrantes jolietenses, así como preocupaciones y sentimientos en cuanto a sus necesidades y las de su propia familia.

El aporte del presente trabajo se halla principalmente en la evidencia de un cruce cultural, lo cual se refleja en la construcción de la identidad local. Y es que los primeros habitantes de Joliet llegaron hacia 1934, procedentes principalmente de Veracruz, un Estado que tiene tradiciones muy distintas a las oaxaqueñas. Las entrevistas muestran que en el 2010, cuando hice la investigación de campo, las nuevas generaciones apenas empezaban a identificarse con Joliet y aprendían a aceptar su identidad oaxaqueña. En el micro espacio jolietense, se aprecia con claridad la importancia que tiene tomar conciencia de quiénes somos, de dónde venimos y por qué actuamos de tal o cual manera. Como dice Carlos Bravo Marentes: “la región es el escenario físico, en el que se ejecuta el sentir, hablar y actuar de un pueblo”.³ En el caso que nos ocupa, dicha mezcla cultural se aprecia en muchos aspectos: en primer lugar la cocina, las costumbres, atuendos, forma de hablar y hasta de componer coplas o versos lo cual revela el origen veracruzano de muchos jolietenses.

³ Profesor Investigador de la Universidad Autónoma de la Ciudad de México, Plantel Casa Libertad. Comunicación a la autora.

Hay otros aspectos que quiero resaltar, pues me parece que pueden tener una relevancia para la comunidad y para la reflexión antropológica. Los jolietenses son de origen mestizo, pero conservan muchas costumbres colectivas que generalmente se atribuyen únicamente a los pueblos indígenas. Destaca la faena, que en otras regiones de Oaxaca recibe el nombre de “tequio”, actividad que se realiza al ponerse de acuerdo los ejidatarios y vecinos jolietenses para abrir caminos, empedrar calles y limpiar el panteón local. Anteriormente, cuando todavía no se construían casas de concreto, había otras que se están perdiendo, como “la techa” de las casas de palma y “la viuda”, que se realizaba cada año, al finalizar el corte de la caña de azúcar, y que consistía en un convivio organizado por los dueños de las parcelas cañeras y sus trabajadores.

Reitero que para la realización de esta investigación fue esencial la participación de los habitantes del ejido. Cada quien, mujeres y hombres, adultos, jóvenes, adolescentes y niños aportó diferentes testimonios que la enriquecieron. Añado que casi siempre se ha escrito la historia desde la perspectiva de los hombres dejando a un lado la importancia las mujeres, mismas que suelen permanecer invisibles. Y es que los historiadores “oficiales” no suelen valorar la actividad de las parteras, curanderas tradicionales, lavanderas, costureras o modistas, etc., de tal manera que intenté poner un alto a los prejuicios machistas en el subconsciente del investigador.

Considero que la idea de reconstruir, al menos parcialmente, la historia del ejido Joliet, Acatlán de Pérez Figueroa, Oaxaca, me dio la oportunidad de dar la voz a los propios habitantes, viéndolos no como objetos de estudio, sino, como sujetos activos, participativos, poseedores y constructores de conocimiento. Espero que con este trabajo, aunque sea mínimamente, consiga despertar la conciencia de los jolietenses. Los problemas que enfrentan -la falta de trabajo, la migración, la degradación del medio ambiente, la dependencia alimentaria y, por qué no decirlo, la violencia- que se presentan en otros lugares del Estado, del país y del mundo. Sólo así podrán buscar soluciones y asumir compromisos.

Estructura del trabajo

El Ejido Joliet, su historia y su gente Monografía Histórica del Ejido Joliet Municipio de Acatlán de Pérez Figueroa Oaxaca en el periodo 1934 – 2010. Cuenta con la siguiente estructura: El primer capítulo aborda la geografía física, es decir la ubicación del Estado de Oaxaca, el Municipio de Acatlán de Pérez, Figueroa Oaxaca, y el ejido Joliet, del cual describo clima, geografía local, recursos naturales, hidrografía, ecología, flora y fauna de cerros y llanos.

En el capítulo II integré economía y geografía humana incluyendo las principales ocupaciones de los jolietenses: el cultivo de la caña de azúcar, la migración, la ganadería, la pesca, los cultivos tradicionales, así como los principales negocios y las ocupaciones de los jolietenses.

El capítulo III trata sobre la historia local y vida cotidiana, explicando brevemente Las características de los jolietenses, la familia y procedencia, la historia del ejido Joliet, el significado del nombre que lleva este lugar, su pronunciación y escritura. Asimismo, menciono los antecedentes históricos, la fundación del ejido y, posteriormente, la ampliación del mismo. Incluyo también la división de Joliet en cuatro ranchos, (El Naranjal, El Azufre, Salsipuedes y Joliet), la vida cotidiana, la reunificación de estos cuatro ranchos y la manera en que ya unidos empiezan a obtener varios logros.

El capítulo IV aborda el tema de la emigración y sus antecedentes, es decir los motivos que obligan a los jolietenses a emigrar hacia Estados Unidos de Norteamérica; el cambio de la idiosincrasia de los jolietenses. Finalizo este capítulo con una reflexión sobre por qué las personas no ven futuro en Joliet y por qué emigran.

El capítulo V explora el tema cultura e identidad, para saber un poco más sobre la alimentación de los jolietenses, sus comidas, bebidas, dulces; además de la manera en que se recrean por medio de composiciones musicales y coplas o versos.

De la misma forma se relacionan las costumbres, tradiciones, leyendas y mitos pues es una manera de comprender un pedacito de territorio nacional, mismo que cuenta con personas de las que poco o nada se sabe en cuanto a lo cultural. Concretamente tomo en cuenta escritores, poetas y músicos. En este mismo capítulo agrego dichos, refranes y un breve glosario del ejido.

El capítulo VI, trata sobre las dificultades que se viven en las comunidades, y de las cuales muchas veces no queda registro; es decir los momentos críticos de los jolietenses y algunos fallecimientos de los cuales me pareció pertinente incluir.

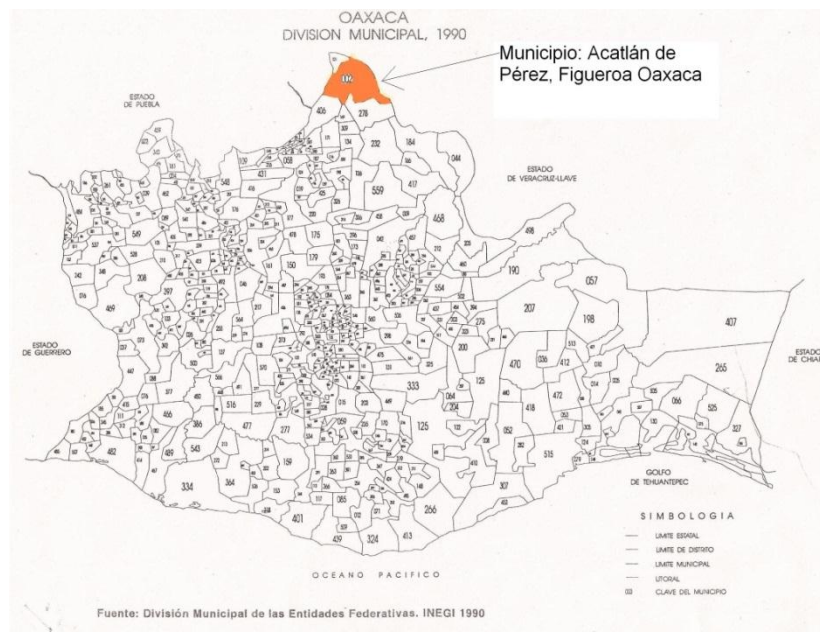
Finalmente el capítulo VII, contiene un apartado de anexos en el que se muestran, copias de documentos oficiales, que respaldan lo dicho en el cuerpo de la tesis, una breve descripción de las festividades jolietenses durante el año. Del mismo modo incluyo las debidas conclusiones, las fuentes de archivo particulares, fuentes Hemerográficas, los nombres de los interlocutores o informantes, las fuentes bibliográficas y finalmente las fuentes electrónicas consultadas.

Capítulo I

GEOGRAFÍA FÍSICA

I.1.- Oaxaca

En este capítulo, presento datos relativos a la geografía física para ubicarnos en el lugar preciso que investigo. El Estado de Oaxaca está situado en el sur de la República Mexicana; cuenta con 570 municipios y tiene un territorio de 95,364 km². Sus límites son en el norte, con los estados de Puebla y Veracruz; en el sur, con el Océano Pacífico, en el este, con Chiapas; y en el oeste con Guerrero. Por su extensión territorial, Oaxaca ocupa el quinto lugar dentro del país. Sus coordenadas son: 18° 39' y 15° 39' de latitud norte y 93° 52' y 98° 32' de longitud Oeste.⁴



Estado de Oaxaca y Municipio Acatlán de Pérez Figueroa.

⁴ AAVV, *Historia Breve Oaxaca*, FCE y El Colegio de México, México, 2011, pág. 11.

Oaxaca es uno de los estados más escarpados del país y cuenta con los siguientes sistemas montañosos: la Sierra Madre Oriental, conocida como Sierra de Oaxaca, misma que cuenta con 300 kilómetros de longitud. A lo largo de esta sierra se localizan otros sistemas montañosos más pequeños; entre ellos se encuentran: la Sierra Mazateca o Sierra de Huautla; la Sierra de Cuicatlán; la Sierra Chinanteca; la Sierra Juárez (de la misma manera llamada Sierra de Ixtlán); la Sierra Atravesada ubicada en la Región Istmo ya en las proximidades con el Estado de Chiapas (con 250 kilómetros de longitud); la Sierra Mixe y la Sierra Madre del Sur que se extiende a lo largo del Océano Pacífico y, con una longitud de 1200 kilómetros, corre paralela a la costa y recibe nombres locales como el de Sierra de Miahuatlán y de la Garza.⁵

La entidad sólo cuenta con una cuantas partes planas en los llamados Valles Centrales, en las llanuras del Papaloapan, en las llanuras costeras al sur, y, en la región del Istmo en la parte más angosta del país. En el rubro fluvial, presenta dos vertientes: una hacia el Golfo de México y otra hacia el Océano Pacífico. En la primera, desemboca el Río Papaloapan que nace en la Sierra Juárez; después se le unen los ríos Grande, Tomellín, Santo Domingo y Tonto. El otro río que desemboca en el Golfo es el Coatzacoalcos que nace en la selva de los Chimalapas y se le suma el Río Uxpanapa. En la vertiente del Océano Pacífico, el río principal es el Atoyac, un afluente del Río Balsas, que se convierte en el Río Verde al atravesar la Sierra Madre del Sur.⁶

⁵ Op. cit., pág. 12.

⁶ *Ibíd.*

A partir de 1932, el Estado de Oaxaca se ha dividido en 7 regiones que corresponden a zonas con características físicas, culturales y económicas que las definen con precisión: los Valles Centrales, la Cañada, la Costa, la Sierra, la Mixteca, el Istmo, y Papaloapan. En el año 2009, durante la gubernatura de Ulises Ruíz, se añadió una región más por la división entre la Sierra Norte y la Sierra Sur de manera que en la actualidad las regiones son ocho.⁷

De acuerdo al censo del año 2000, la población era de 3, 438 765 habitantes; poco menos de la mitad vivían en las ciudades o villas: es decir 1, 531 425 (44.5 %), y el resto en el campo, esto es 1, 907 340 (55%). Oaxaca cuenta con una diversidad de grupos indígenas: son 16 los grupos étnicos registrados. Los más numerosos son: Zapoteco con 452,887 habitantes, Mixteco con 444,479 habitantes, Mazateco 214,477 habitantes y Mixe con 105,443 habitantes. Entre otros grupos de habla indígena se encuentran los Ixcatecos, Chocho, Amuzgo, Chatino, Chinanteco, Chontal, Cuicatecos, Huave, Mexicano, Náhuatl, Triqui y Zoque, tan sólo los hablantes del Chocho en censo del año 2000, se reducían a 500 personas.⁸

I.2.- Acatlán de Pérez Figueroa, Oaxaca

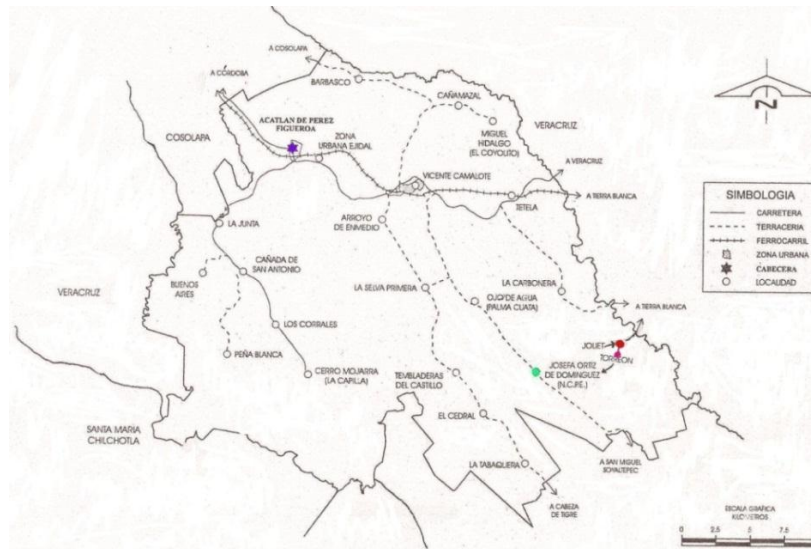
El Municipio de Acatlán de Pérez Figueroa Oaxaca, en adelante Acatlán, está ubicado al norte del estado de Oaxaca. Sus coordenadas son: al norte 18° 36', al sur 18° 18' de latitud norte, al este 96° 20', al oeste 96° 43' de longitud oeste, el Municipio de Acatlán "representa el 1 % de la superficie del estado de Oaxaca, tiene una extensión de 933.9 km².⁹

⁷ Op. cit., pág. 15.

⁸ Op. cit., pág.17.

⁹ *Cuaderno Estadístico Municipal*, Gobierno del Estado de Oaxaca-INEGI-H, Ayuntamiento Constitucional de Acatlán de Pérez Figueroa, pág. 3.

Acatlán Colinda al norte con los municipios de Cosolapa Oaxaca, y Tezonapa Veracruz; al sur con San Miguel Soyaltepec Oaxaca, al este con la Ciudad de Tierra Blanca Veracruz y el municipio de San Miguel Soyaltepec, al oeste con Santa María Chilchotla, el municipio de Cosolapa Oaxaca y el Estado de Veracruz.



Municipio Acatlán de Pérez Figueroa Oaxaca con sus límites.

Las principales localidades del municipio son: La cabecera, Vicente Camalote, Tetela, Cerro Mojarra (La Capilla), Zona Urbana Ejidal, Arroyo de en Medio, y La Tabquera¹⁰. Acatlán se encuentra a 120 metros sobre el nivel del mar¹¹, a una distancia aproximada de 352 km de la Ciudad de México y 313 km de Oaxaca. El vocablo Acatlán viene del náhuatl, idioma que todavía se habla en algunas localidades. *Acatl* quiere decir carrizo, mismo que anteriormente era utilizado para hacer casas (ahora se construyen en concreto) y *tlán*, lugar.

¹⁰ *Ibíd.*

¹¹ Isidro Pomar, *Estudio Prehispánico e Histórico Social del Municipio de Acatlán de Pérez Figueroa, Oaxaca*, Carsa, S.A., México, 1995, pág. 50.

Acatlán tiene 35 ejidos y 53 comunidades, 42 de las cuales ostentan la categoría de agencias municipales. Hay un 43.2 % de tierras planas y un 56.98 % de serranías, ya que el municipio se encuentra entre las llanuras costeras del Golfo y la Sierra Madre Oriental, la cual penetra en suelo veracruzano desde el Volcán Pico de Orizaba hasta los límites del Estado de Oaxaca, en la parte norte. Toda esta sierra recibe el nombre de Sierra de Zongolica, aunque sus tramos tienen nombres particulares: la Sierra Tlacuilotécatl, que comienza al Sur de Orizaba y, siguiendo un rumbo noroeste-sureste, se extiende hasta la Presa Miguel Alemán cubriendo una longitud de 700 km. Más adelante, ya en tierra oaxaqueña, toma el nombre de Sierra Mazateca y se cubre de una espesa vegetación tropical.

Acatlán se encuentra en la región de la planicie costera conocida como Sotavento, la cual corre desde el norte, en el Puerto de Veracruz, hasta el sur, a la altura de Coatzacoalcos.¹² Sotavento quiere decir “lugar contrario al viento” y, puesto que el viento viene del mar, el término Sotavento se refiere a la tierra firme. Más precisamente, Acatlán se encuentra en la sub región de la Cuenca del Río Papaloapan. Debemos entender como cuenca al área que recoge el agua de ríos y arroyos que se juntan en un mismo lugar. Una cuenca geográfica tiene como límites la parte alta de una sección montañosa. Los cerros marcan la división del escurrimiento de agua hacia el interior o exterior de la cuenca de manera que, si el afluente escurre hacia el exterior es una cuenca exorreica, es decir que sus aguas fluyen hacia el mar y; si fluye hacia el interior estamos hablando de una cuenca endorreica y sus aguas se depositarían en un lago, en el caso de la Cuenca del Papaloapan, se trata de una cuenca exorreica.

¹² Mario Trujillo Bolio, *El Golfo de México en la centuria decimonónica*, CIESAS, México, 2005, pág. 27.

La Cuenca del Papaloapan está situada en el extremo sureste del macizo continental mexicano, entre el cuerpo de la Sierra Madre de Oaxaca (Sierra Madre Oriental) y el Golfo de México. Abarca 247 municipios de los estados de Veracruz (58), Oaxaca (163), y Puebla (26). Cubre una extensión de 46,449 km², sin embargo la región hidrológica-administrativa alcanza los 51,025 km².¹³

El río principal de la cuenca es el Papaloapan y quiere decir Río de las Papalotas o Río de las Mariposas. Entre 1947 y 1970, se construyeron en la región muchas carreteras entre las principales ciudades, la mayoría en la parte correspondiente a Veracruz, es decir el Bajo Papaloapan. Esta situación contrasta con el Alto Papaloapan, la región montañosa que pertenece a Oaxaca, donde la mayoría de la población es indígena y se han construido muy pocas carreteras. Recordamos que en la década de los cincuenta en esta región se edificó la Presa de Temazcal o Presa Miguel Alemán lo cual causó la expulsión de unos 22,000 mazatecos.

I.3.- Ejido Joliet Oaxaca

El ejido actual es una unidad de explotación agrícola establecida en nuestro país, a partir de la Revolución Mexicana de 1917. Durante el gobierno de Lázaro Cárdenas (1934-1940) se intensificó la distribución de tierras empezada a raíz del proceso revolucionario por lo cual se multiplicó el número de los ejidos. En esa época, surgió además el Banco Nacional de Crédito con el propósito de financiar a los ejidatarios para que pudieran explotar las tierras que recibían en dotación. La intención era acabar con los dominios de las haciendas que existían antes de la Revolución Mexicana.

¹³ Ángel Bassols Batalla, *México: Formación de Regiones Económicas*, México, UNAM, 1993, pág. 470-471.

La legislación vigente establece diferencias entre comunidad, comunidad indígena, ejido y ejido colectivo.

Comunidad. En sentido amplio es el conjunto de personas que viven en el medio rural y comparten tradiciones, usos y costumbres; está conformada por el conjunto de tierras, bosques y aguas. Por regla general en el ámbito agrario, la comunidad y sus bienes fueron reconocidas con base en la legislación anterior mediante acciones restitutorias, confirmatorias o de titulación de sus tierras. La comunidad cuenta constitucionalmente con un reconocimiento a su personalidad jurídica y una protección especial de sus bienes y recursos; los terrenos comunales son inalienables, imprescriptibles e inembargables, excepto que se aporten a sociedades civiles o mercantiles. La comunidad mediante acuerdo de asamblea podrá cambiar al régimen ejidal.¹⁴

Comunidad indígena. Grupo indígena ocupante de un territorio común, cuyos miembros participan de una forma colectiva de vida y de un sistema propio de relaciones sociales directas. Este concepto relaciona dos términos cuya definición está orientada más al ámbito sociológico que al del derecho agrario y designa a un grupo humano que se ha conservado históricamente como tal, reproduciendo sus condiciones étnicas, lingüísticas, de organización social y política, sus costumbres, usos y tradiciones que le pertenecen de manera común; de igual forma el concepto define al vínculo que este grupo mantiene con la tierra que posee de manera colectiva desde tiempo inmemorial.¹⁵

Ejido, tiene dos connotaciones, en la primera es considerado como el núcleo de población o persona moral con personalidad jurídica y patrimonio propios; la segunda, se refiere a las tierras sujetas a un régimen especial de propiedad social

¹⁴ *Glosario de términos jurídico-agrarios*, Dirección General de Estudios y Publicaciones Procuraduría Agraria Madero 20, 5º piso, Col. Centro, CP 06060, Del. Cuauhtémoc, México D.F., septiembre de 2009, págs. 55 y 74.

¹⁵ *Ibidem.*

en la tenencia de la tierra; constitucionalmente se reconoce dicha personalidad y se protege de manera especial su patrimonio.¹⁶

Ejido colectivo. Conformado por un grupo de individuos titulares de derechos agrarios que explotan sus tierras en forma conjunta; la legislación anterior, a partir de 1984, determinaba que en la propia resolución presidencial dotatoria se precisara que la explotación en los ejidos creados fuera preferentemente colectiva, atendiendo principalmente la imposibilidad de entregar unidades mínimas de dotación de manera individual y para un mejor aprovechamiento de los terrenos. Actualmente, la ley de la materia faculta a la asamblea del núcleo para resolver la instauración, modificación y cancelación del régimen de explotación colectiva.¹⁷

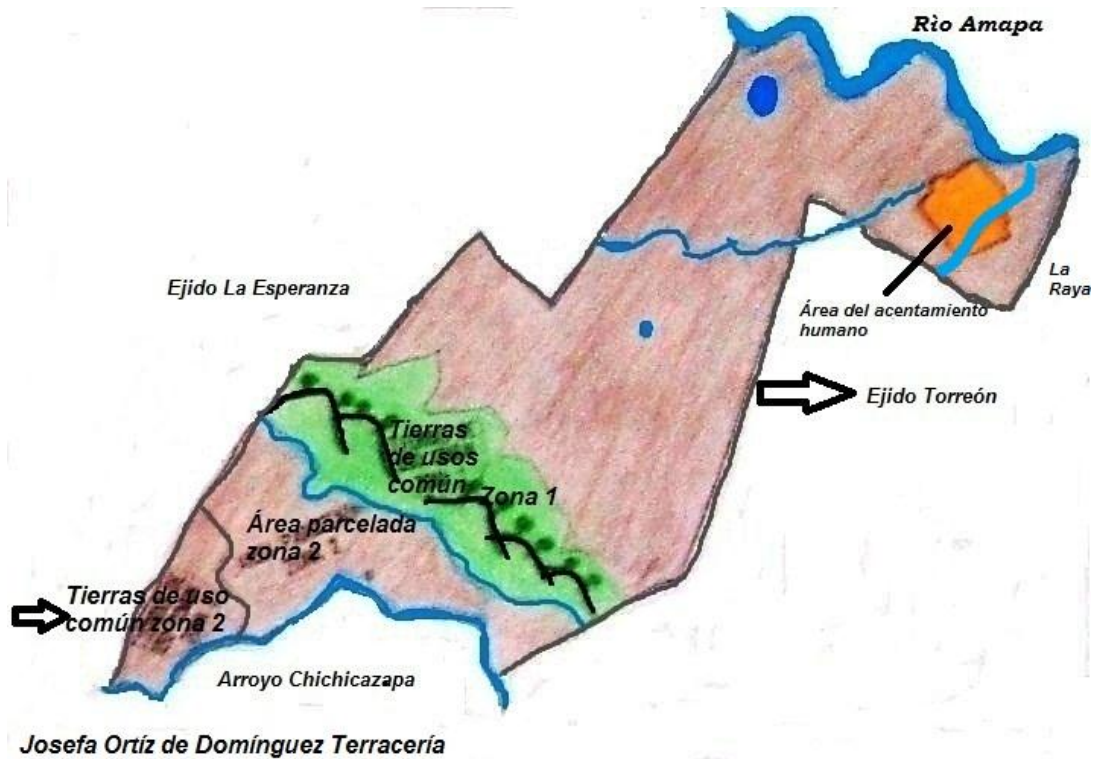
El trozo de territorio nacional conocido como Joliet se trata de un ejido agrícola, formado por tierras de la ex Hacienda Joliet y cuenta con una extensión de 1,326 hectáreas con 80 áreas¹⁸. Fue fundado el 28 de mayo de 1934¹⁹ se ubica al sureste del Municipio de Acatlán de Pérez Figueroa Oaxaca; colinda al norte con el Ejido La Esperanza, Ejido Emiliano Zapata y el Río Amapa; al sur con el arroyo Chichicazapa, la colonia Josefa Ortiz de Domínguez y parte del Ejido Torreón; al este con el Ejido la Raya y el Ejido Torreón; al oeste con la Colonia Josefa Ortiz de Domínguez, Arroyo Chichicazapa y parte del Ejido La Esperanza, todos ubicados en el municipio de Acatlán de Pérez Figueroa Oaxaca. De acuerdo al Censo del INEGI 2010, Joliet cuenta con 749 habitantes.

¹⁶ *Íbidem.*

¹⁷ *Íbidem.*

¹⁸ Una hectárea es igual a 100 áreas. Véase <http://es.thefreedictionary.com/hect%C3%A1rea>

¹⁹ “Resolución Presidencial”, 28 de mayo de 1934. Consultado en el Archivo Ejidal de Joliet, Acatlán de Pérez, Figueroa Oaxaca, diciembre del 2011.



El Ejido Joliet con sus límites.

En un principio, dicho ejido se formó con ex trabajadores de la hacienda. Otros llegaron posteriormente, por la natural división del trabajo y necesidades de la comunidad. De los que llegaron posteriormente, algunos igualmente eran campesinos; otros eran principalmente carboneros, vendedores de leña, panaderos, pescadores y ferrocarrileros. En la actualidad, los jolietenses se desempeñan en diversas actividades, aunque no exclusivamente en el sector agrícola, tal y como se detalla en el capítulo II. La participación de las mujeres es significativa, ya que no solamente se dedican al cuidado del hogar y de los hijos, sino que se desarrollan como parteras, curanderas tradicionales, mujeres lavanderas, emigrantes, mujeres comerciantes y compositoras, como se menciona en los capítulos II, III, IV y V.

Con respecto a los servicios religiosos de bautizos, bodas, quince años, y otros más, anteriormente los pobladores acudían a Tierra Blanca Veracruz, por encontrarse más cerca que Acatlán. En la actualidad, Joliet cuenta con una capilla católica y varias congregaciones protestantes que prestan dichos servicios. Existen tres canchas, dos escolares y otra ejidal, en ocasiones la última se renta para distintos eventos sociales.

I.3.1. - Clima

El Ejido Joliet presenta un clima cálido húmedo tropical; su temperatura alcanza los 40° grados en los meses de abril a mayo, y la mínima baja a 15° grados en diciembre y enero. En Joliet, al igual que en la parte baja o llana de la Cuenca del Papaloapan, se identifican básicamente tres temporadas: 1) la estación de lluvias ligeras que comienza a finales de mayo y dura hasta mediados de julio. 2) sigue una temporada de lluvias torrenciales asociadas con las tormentas tropicales del Caribe y del Golfo que inician a mediados de julio y duran hasta octubre, por último, 3) la temporada de los vientos que vienen de la parte norte del golfo y van de febrero a marzo se les llama “nortes.” Durante el resto del año se presenta la época de frío es decir de noviembre a principios de febrero.²⁰

I.3.2.- Geografía local

Para una mejor explicación propongo dividir a Joliet en tres subregiones: en la primera subregión habita la población en general y es conocida como zona urbana o como área de asentamiento urbano. Ocupa el centro del pueblo y gran parte del territorio aledaño.

²⁰ Observación directa.

Es básicamente una zona de llanos, atravesada por algunos arroyos y zanjas con algunas lomas, la más conocida ubicada en las inmediaciones del casco de la ex hacienda Joliet.



La foto muestra una vuelta antes de llegar a la loma conocida como las ruinas ya que en este sitio sólo quedan algunos paredones de lo que fue la hacienda Joliet.
Fotografía, Nicomedes Espejo Montalvo, 2009.

La segunda subregión es el área que ocupa las parcelas de los ejidatarios, en el trayecto hacia dichas parcelas existe actualmente un tramo que fue parte del Rancho Salsipuedes, así conocido porque en época de lluvias se hacía mucho lodo atascándose las carretas jaladas por bueyes así como caballos y burros con sus cargas; pasando dicho tramo sigue un camino que ya arreglaron con maquinaria, pues anteriormente era una cuesta muy peligrosa, se le conoce como Loma del Suspiro, de acuerdo a la versión de Cleofas González Quezada, el nombre se lo puso don Leonardo González, pues cuando él vivió varios años en el Rancho el Naranjal esta loma era su paso obligado, al llegar a la cima de dicha loma don Leonardo volteaba y hasta suspiraba, la loma se encuentra ubicada entre lo que fue el rancho El Naranjal y Rancho el Azufre.



La imagen izquierda nos muestra como es actualmente Salsipuedes y en la derecha la Loma del Suspiro.

Fotografías, Nicomedes Espejo Montalvo, 2009.

La tercera subregión, ubicada al sur del pueblo, es una cadena montañosa formada por varios cerros que contienen una rica flora y fauna propia de este clima. Su cerro más importante, aunque desconozco su ubicación es El Cerro del Diablo, me es imposible explicar la altura de los cerros de dicha cadena montañosa, ya que no se han hecho estudios al respecto. Esta pequeña cadena montañosa forma parte de la Sierra Mazateca que, a su vez, forma parte de la Sierra Madre Oriental.



Fotografía tomada desde la calle: Guillermo Hernández, al fondo la Sierra Mazateca.

Fotografía, Nicomedes Espejo Montalvo, 2008.

I.3.3.- Recursos naturales

En los cerros se encuentra piedra de cal (que en la actualidad no se explota). En los ríos, arroyos y algunas parcelas podemos encontrar una piedra, localmente llamada “piedra bola” o “piedra de río”, que es aprovechada para tapizar patios, construir bardas o bien para edificar puentes o empedrar calles. Existen minas de arena que se aprovechan en la industria de la construcción. Otro recurso natural es la tierra, en su inmensa mayoría de color negro y gris muy buena para la agricultura de tipo tropical, además de barro gris y rojo que, en tiempos antiguos, sirvió para elaborar objetos domésticos como ollas, comales y jarros (en la actualidad esta actividad se ha perdido). Otro mineral importante es el tizate o tepetate que sirve para rellenar partes lodosas. Finalmente, en algunos ejidos del entorno se ha detectado petróleo.²¹

I.3.4 - Hidrografía

La riqueza hidrográfica de Joliet es muy abundante, ya que este lugar, como parte de la Cuenca del Papaloapan, contiene varios manantiales y escurrimientos que pueden servir para realizar excelentes sistemas de riego en la localidad. Es el único ejido del municipio cuyos linderos son ríos y arroyos. Los principales cuerpos de agua son: Río Amapa, el más grande que pasa por el ejido, nace en el Presidio y desemboca en el Río Tonto, el cual a su vez desemboca en el Río Papaloapan. Amapa en náhuatl significa lugar de amates, haciendo referencia a los árboles de higuera que crecen en la orilla de dicho río, el Río Amapa sirve de límite entre el Estado de Veracruz y Oaxaca. Los lugares más conocidos por donde pasa son: Paso Carretero, Paso de Antonio Trujillo y Paso de Juan Prieto.

²¹ Entrevista con Salomón González Lara, presidente del Comisariado Ejidal de Joliet, diciembre del 2010.




Foto izquierda Río Amapa mostrando el Vado o puente de piedra en desuso y en la foto derecha se muestra metros arriba el puente de hierro, ambos puentes marcan el límite entre Oaxaca y Veracruz.
Fotografía Izquierda proporcionada por Rufina Espejo Montalvo, 2008.
Fotografía derecha proporcionada por Georgina Espejo Montalvo, 2008.

Desde los años cuarenta y hasta los años setentas existieron columpios que consistían en atar un cable de acero en los extremos de unos grandes árboles, los cuales crecían de ambos lados del río, el cable debía quedar tenso para colocarle una polea y en el extremo inferior de dicha polea contenía dos ganchos, en cada uno se amarraban dos reatas o cuerdas formando un columpio no tan cómodo que servía de asiento para la persona que sería trasladada de un lado al otro del río; estos eran de mucha utilidad para trasladar a las personas de un lado del río al otro cuando sus aguas subían de nivel, posteriormente a estos columpios cuando el río Amapa crecía o subía de nivel empezó a dar servicio Eliberio Ramos con una pequeña canoa que fue funcional hasta la década de los años 80. Los columpios más conocidos fueron: Santiago, Valentín Díaz, Juan Rivera y Tomás Rivera.

Las pozas más conocidas del Río Amapa son la Poza del Chorreadero, la Poza de la Cocina y la Poza de la Canoa, además del manantial de aguas azufradas. El Azufre (igualmente conocido como “La Paila”) se ubica a unos 300 metros del Río Amapa donde desemboca, es un manantial o nacimiento de agua azufrada; sus aguas sirven para curar pequeñas heridas y granos en la piel, entre otros males. Hacen falta estudios de laboratorio para aprovechar eficientemente estas aguas.

Este ojo de agua tiene a su vez, muchas historias tenebrosas y casi cada jolietense tiene una historia que narrar de este lugar.²²



Fotografías: Izquierda, La Poza del Chorreadero; derecha “La Paila” o El Azufre.

Fotografías, Nicomedes Espejo Montalvo, 2008.

Otro manantial, el Naranjal, tiene aguas cristalinas y limpias como para competir con los más bonitos del país. En la actualidad, mucha gente de Joliet, a pesar de que ya cuenta con agua potable, se siguen abasteciendo de este manantial.

Arroyo Chichicazapa: está ubicado del otro lado de la única cadena montañosa que posee el Ejido Joliet. Se llama así por pasar junto al poblado de Chichicazapa Municipio de Soyaltepec, aunque es conocido popularmente en el Ejido Joliet sólo como Chicazapa, es un arroyo pequeño que no se seca, debido a que se abastece de varios manantiales ubicados a través de su curso.

Arroyo Ojo de Agua: igualmente se ubica del otro lado de la única cadena montañosa que posee el ejido, muy cerca del Arroyo Chichicazapa, se llama así por pasar junto a la población llamada Ojo de Agua.

²² Algunas historias se cuentan en los anexos de este trabajo.

El Azufrito: es un manantial de agua azufrada ubicado del otro lado de la única cadena montañosa con que cuenta el ejido, en la parcela que originalmente fue de Paula Hernández Galván, sus aguas cristalinas contienen menos cantidad de azufre que “La Paila”.

Arroyo El Guaruso o Salsipuedes: se ubica en los límites de lo que fue el Rancho Salsipuedes y solo “agarra” agua en temporada de lluvia, en el último tramo tiene pequeños manantiales que hace que tenga agua continuamente y desemboca en el Río Amapa.

Arroyo los Rieles: está ubicado en los límites del Ejido Joliet y Ejido La Esperanza, desemboca en el Río Amapa, en la Posa del Chorreadero.

Arroyo La Represa: sólo tiene agua en temporada de lluvia, en el último tramo tiene algunos manantiales de agua, de los cuales se abastecían algunos jolietenses que no tenían pozos, y transportaban el agua en latas, (botes de manteca ya vacíos muy bien lavados se utilizaban para el acarreo del agua), y así consumir este vital líquido; el Arroyo La Represa desemboca en el Río Amapa, actualmente está contaminado ya que los vecinos que viven cerca de él, lo utilizan como drenaje.

Arroyo de las Ruinas sirve de límite entre el Ejido Joliet, y ejido El Yale, desemboca en el Río Amapa.

En estos cuerpos de agua se pueden encontrar diversos tipos de peces, como: juiles, huevina, mojarra blanca, mojarra negra, chilegüa, jolote, pejepuerco, pepesca, chucumite (robalo). Hay diferentes tipos de tortugas: tortuga pinta, chachagua, chachagua real, guaruso (igualmente conocido como tres lomos), chopontil, lagarto, tortugo lagarto y cocodrilo, aunque actualmente por ley está prohibido atrapar tortuga y guaruso. Asimismo, en estos cuerpos de agua se pueden hallar: camarón real, camarón blanco, camarón burrito (este camarón se entierra y sale en los primeros aguaceros del siguiente año) y almeja.



En las fotografías se aprecian algunos productos de la región: pepesca o charal fresco y seco, también entre ellos mojarra.

Fotografías, Nicomedes Espejo Montalvo, 2010.

Otras especies que se pueden encontrar son: pato de agua, anguilla, guarasapo, topo, teteretes, y el ave llamada Martín Pescador. Igualmente hay reptiles como la culebra ranera, o culebra verde.²³

I.3.5.- Ecología

Como ya mencionamos con anterioridad, Joliet cuenta con cerros y llanos quedando la mayoría de sus tierras en zona llana. En los cerros podemos encontrar todavía un tesoro ecológico rico en flora y fauna, ojalá que la comunidad jolietense los siga conservando, y no abuse de la explotación forestal, y sus habitantes cumplan con lo que manda la Resolución Presidencial del 28 de mayo de 1934 en su resolutive Quinto, dice "...los vecinos quedan obligados a conservar, restaurar y propagar los bosques y arbolados que contengan dichos terrenos; sujetándose para ello, así como para su explotación forestal, a las disposiciones legales respectivas..."²⁴

²³ Entrevista con Camilo González Huerta y Franco Rosas Vázquez, Joliet Oaxaca. diciembre del 2009.

²⁴ *Diario Oficial de la Federación*, 22 de agosto de 1934, pág. 950.

I.3.6.- Flora y Fauna de Cerros y Llanos

I.3.6.1.- En los cerros

En los cerros se pueden apreciar una gran diversidad de flora y fauna, en este trabajo se utilizan los nombres comunes que tienen los vegetales y los animales. En lo que respecta a la flora se encuentran: pitahaya, caña agria, bejuco de parra, tepejilote que en náhuatl quiere decir elote de cerro, y flor de izote, en náhuatl Izotl, quiere decir blancura. Asimismo podemos encontrar árboles frutales como: chicozapote, árbol de coahuicol, ojoche, guajinicuilli, múchite y uva silvestre, además de árboles maderables como: cedro, roble, coahuicol, chico zapote, la madera de este tipo de árbol se utilizó constantemente como estantes, consiste en un pedazo de madera para sostener la cerca (lo que comúnmente conocemos como barda, aunque de madera acompañada de unos hilos de alambre de púas) y así delimitar un terreno de otro. El árbol de avid (lo empleaban para horcones de casa de palma), son trozos de madera de por lo menos dos metros y medio de largo, sostiene la estructura de una casa de madera y palma. Podríamos compararlo con un castillo en la construcción de una casa de concreto. Entre los arboles maderables destacan el árbol de primavera, tetlatín, anacaste (huanacastle), tres hojas, árbol gatiador, guayacán, nazareno, árbol del picho (se utiliza para cimbra de construcción), pochota, jabillo, mulato, apompo, ocote, tepetaco, chacuaco, (lo usaban para postes de luz), ceiba, sochicahue. El árbol de hule que fue uno de los motivos principales por los que llegó la hacienda de Joliet, hoy en día casi se extinguió, uno que otro se puede encontrar junto a los arroyos.

La fauna más sobresaliente de los cerros es la poposcala, pichichi, perdiz, gavián, garza, tecolote, correcaminos, chachalaca, faisán, pájaros chiviscoyos, tucanes reales tucanes de manada, tordo, aguilucho, perico real, perico criollo, paloma, pichón, cotorras, pepe, zacua (ave parecida al pepe, solo tiene cola amarilla).

Entre las aves de rapiña se encuentran zopilote, aura (ave parecida al guajolote), *rerre* (de esta ave se han hecho cruza que se utilizan para mascotas, el nombre proviene de su graznido, es de color café, tiene el cuello blanco, un poco menos que el zopilote), quebrantahuesos y pájaro vaquero.²⁵

Como podemos ver los cerros son ricos en flora y fauna, a pesar de ello actualmente por ley se prohibió la “tirada” que consistía en cazar animales de los cerros para autoconsumo como: armadillo, mazate, garrobo, tilcampo, iguana verde, chiquipila, tepezcuinte, jabalí, serete, tejón, mapache, conejo de cerro, brazo fuerte (parecido al oso hormiguero, se alimenta de panales de miel), *cabeza ‘e viejo*, tlacuache, comadreja, tuza, onza, zorra, zorrillo, cuatrojillo, tigre, tigrillo, gato montés, martucha y puercoespín.

Dentro de esta fauna existen animales depredadores entre ellos: coyote, búho, lechuza, lince (se conoce como, lince mayor, lince viejo y lince cazador), pichos reales y murciélagos; de la misma manera existen réptiles, entre los más conocidos la víbora lora, sorda, nauyaca, xúchil (es chirrionera), coralilla (sus colores son blanco, amarillo y negro), gota coral (se distingue por sus anillos de colores, que son rojo y negro), mano metate, culebra prieta, bejuquillo, tatuana, mazacuata, palanca y cascabel.

I.3.6.2.- En los Llanos

Si en los cerros se guarda un tesoro ecológico, no menos importante es la riqueza natural que se puede apreciar en los llanos, entre la cual destacan los siguientes árboles maderables: jaboncillo (de donde se obtiene la jojoba,) quina, pongolote, cuajilote, palma real, (sirve para techar las casas,).

²⁵ Entrevista con Franco Rosas Vázquez, Joliet, Oaxaca, diciembre del 2009.

De igual manera en los llanos se localizan palma de coyol redondo, palma de apachite o de marrachao, roble, tres hojas, espino, mulato, chancarro, apompo, cornizuelo, serenilla, jícaro, cópita. Todavía existen árboles que se utilizan como leña y son los siguientes: guácimo, pasa guarache, coronillo, cornizuelo y espino. En realidad todo árbol seco sirve para leña.



Fotografías de izquierda a derecha: árbol de Jaboncillo o Jojoba, palma Real, palma de Apachite. Fotografías. Nicomedes Espejo Montalvo, 2010.

Entre los árboles frutales están los mangos: manila, chino, petacón, criollo, rosita, niño, corazón, mango calabaza, mango plátano, limón, limón injerto, pomelo, naranja marta, y mandarina, nanche (rojo y amarillo), papaya, plátanos, entre los que destacan; ruatán, macho, bolsa, manzano. Ciruela roja y amarilla, guayaba, guanábana, anona, chirimoya, hilama, tamarindo, palma de coco, coyol, (redondo y real), aguacate, zapote mamey, chico zapote, zapote negro, guaje (con la semilla se preparan salsas), chirimoya, granada, guajinicuilli, múchite, y uva silvestre. Actualmente los pobladores han introducido al ejido Joliet, carambolo, maracuyá, noni y liche entre otros árboles frutales que se han adaptado al clima de la región.



De izquierda a derecha guajinicuilli, y árbol de papaya.
Fotografías. Nicomedes Espejo Montalvo, 2010

La maleza principal de los llanos consiste en: amole, camote barbasco,²⁶ chompipe, chivitas, flor de gallito, vergonzosa, zarza, bejuco, malva, cadillo, escobilla, mala mujer, chipastle, cardón, pasto navajuela (es un pasto filoso); entre los zacates forrajeros existen: privilegio, pangola, paral, jaragua, gramilla.

I.3.6.3.- Árboles, Hierbas y Arbustos Curativos

Dentro de la flora de llanos y cerros existen árboles, hierbas y arbustos curativos entre los más conocidos: cundiamor, hierba maestra, quina, hierba del burro, hierba dulce, hierba del sapo, hiquerilla la usan para cataplasmas.

²⁶ En la década de los setenta y principio de los ochenta, muchos jolietenses se organizaban para recolectar camote barbasco para venderlo, los compradores llegaban en grandes camiones y cargaban el producto, pagaban a cincuenta centavos el kilo, a las personas de Joliet los compradores explicaban que dicho camote lo ocupaban para la elaboración de jabón en pasta. Años después me di cuenta de que la industria farmacéutica utiliza la sustancia de este, para pastillas e inyecciones anticonceptivas, y es que en 1940 Russel Marker descubre a través de un libro de herbolaria mexicana que con el camote barbasco se podía producir con precisión científica, aquellas hormonas que liberarían a las mujeres definitivamente del embarazo, el descubrimiento de dicho tubérculo se da porque los ganaderos veracruzanos evitaban a toda costa que sus vacas comieran la hierba de dicho camote ya que corrían el riesgo de quedar estériles. Surgen entonces cientos de centros de acopio de barbasco en áreas rurales de Veracruz y Oaxaca. Tres años después de este descubrimiento varios empresarios crearon en México laboratorio Syntex con resultados que transformarían al mundo entero ya que se volvió la productora de hormonas más importante del mundo en esos años. Esto lo pude comprobar en la siguiente página,

<http://latinoamerican.wordpress.com/2010/06/15/la-revolucion-sexual-comenzo-en-veracruz/>

Es decir que las hojas de higuera se usan como parche aplicando en las partes inflamadas de la piel; las hojas de chancarro abundan a orilla de ríos y arroyos se usan para que las personas se den baños calientes. Dentro de los árboles, hierbas y arbustos medicinales que se usan en la localidad, igualmente se puede encontrar guayacán, corteza del árbol de bálsamo, uña de gato, tololoche, camote culebra, bejuco de guaco (el té sirve para nivelar la glucosa); otras plantas que se utilizan como remedio, se pueden encontrar en la mayoría de las casas de los jolietenses: árnica, (las hojas preparadas en té sirven para desinflamar golpes internos), belladona (muy útil para madurar nacidos o abscesos en el cuerpo, si no se tiene cuidado al aplicarla pueden quedar grandes cicatrices en la parte afectada), estafiate, ruda, albahaca, hierbabuena, hinojo, jamaica, canela, buganvilia, manzanilla, epazote, ajenojo, hierba maestra, ruda, girasol, guayabo, limón (el jugo con miel de abeja se usa para la tos), sauco (las hojas y flores del sauco acompañados con canela también se utilizan para la tos, se preparan en té, endulzado con miel y limón), del mismo modo, el magueyito morado lo usan en té para curar muchas enfermedades entre ellas el cáncer, cabello de elote (lo usan las personas que padecen de los riñones, lo consumen en té), muiltle, romero (el romero junto con albahaca y otras hierbas se ponían a cocer para bañar a las mujeres con el agua lo más caliente que aguantaran después de los cuarenta días del parto, este baño lo hacían para que se bajara lo inflamado y las mujeres no quedaran pasmadas o hinchadas como se les dice en Joliet), en la botánica jolietense también se puede hallar siempre viva, tomate y sábila (la sábila asada aplicada de manera externa lo más caliente posible, desinflama golpes y heridas), las personas la usan de muchas maneras hasta en licuados con otros ingredientes .²⁷

²⁷ Entrevista con Bernardino Espejo Rodríguez y Lucrecia Montalvo Apolinar, diciembre del 2008.




De izquierda a derecha: árnica, belladona, estafiate, ruda, epazote, hierbabuena, magüeyito morado, limón, albahaca y sábila.

Fotografías. Nicomedes Espejo Montalvo. 2010.

I.3.6.4.- Hierbas y Raíces Comestibles

Las hierbas y raíces comestibles principales de la región son: verdolaga, pipián o calabacita, cruceta, flor de cocuite, quelite, flor de calabaza, salsa de chilpaya (de bola o conocida localmente como chilpaya sacapedo), orégano orejón, nopal, acuyo (hoja santa, se usan comúnmente como ingrediente en los tamales envueltos en hoja de plátano), pápalo quelite y flor de Izote, como se muestra en las imágenes además de epazote, cilantro de espina, cilantro arromerado, hierba mora, hierba buena, palmito, guaje, yuca, camote, ñame, malanga, tepejilote; algunas de estas hierbas se usan como condimentos para los alimentos, sin embargo poco a poco van desapareciendo por causa de las fumigaciones.



I.3.6.5.- Plantas de ornato

Un lugar especial lo ocupan las plantas de ornato existen en jardines de las casas, entre las principales se pueden distinguir las siguientes: gardenia, jazmín, gladiola, rosa de castilla, huela de noche, moco de pavo o terciopelo, flor de muerto (o cempasúchil), tulipán, buganvilia, margaritas, crisantemo, dalia, limonario, noche buena, acacio, violeta, lengua de vaca, teléfono, helecho, clavel, musgo, chinitos, flamingo, ninfa, girasol, rosa de castilla, cola de zorra palma florecientes, choto, moralito. (Se usaba la lechita para el dolor de muelas), ficus.



De izquierda a derecha se muestran de algunas plantas de ornato de la región; lirio amarillo, tulipán relleno, banderilla o lirio, buganvilia, dalia, gardenia y ninfas.

Fotografías. Nicomedes Espejo Montalvo. 2010.

I.3.6.6.- Fauna de los Llanos

Dentro de la fauna de los llanos, se pueden apreciar: aves como, pepencha, gorrioncillo, cardenal, primavera, golondrina, cholina, codorniz, paloma mora, chéjere, chupamirto (colibrí), pecho amarillo, calandria, paloma de ala blanca. Además de animales domésticos, entre ellos: El cerdo (cochino, marrano o puerco), aves de corral: guajolote o totol, patos, gallinas, gansos, gatos, perros, caballos, burros, borregos, mulas y ganado vacuno.

Existen insectos como: mosquitos, chanquiste, rodador, zancudo. Cucarachas, carpiotas, libélulas, moscas y alacranes; asimismo habitan lagartijas que se conocen como: cuijas, salamanquesas, besadoras o lagartijas güeras, teteretes (habita a orilla de ríos, arroyos), tlaconetes; sin faltar los sapos que hoy en día están desapareciendo, debido a la gran cantidad de herbicidas que se han utilizado en el campo, los más representativos del lugar son: sapo torito, guarasapo (sapito en proceso de metamorfosis), poche (sapo chiquito) rana verde, rana en miniatura. Las plagas principales de los animales vacunos son: pinolillo, chatilla, conchudas, y garrapatas. Se encuentran todavía grillos como: calentura (grillo niño) y campamocha. Los gusanos principales son: medidor, de ramazón y cuétanos, éste último tipo de gusano lo producía en abundancia anualmente el árbol de guácimo en época de lluvia, mismo que actualmente por efecto de las fumigaciones está en proceso de extinción.

Capítulo II

ECONOMÍA Y GEOGRAFÍA HUMANA

II.1.- Economía

La economía es la base de la sociedad y la producción venta y consumo debe ser visto bajo un mismo proceso, recordemos que antes de hacer cualquier otra actividad, primero el ser humano tiene necesidad de alimentarse. Por eso mencionaré brevemente las principales actividades económicas de los jolietenses, como: cultivo de caña de azúcar, cría de ganado vacuno, cultivo de mango manila, mango petacón, papaya y árbol de limón.



Principales actividades económicas de los jolietenses: primera imagen superior de izquierda a derecha plantíos de caña de azúcar, segunda imagen Quirino Peña Avendaño conduce su camioneta transportando a algunos cortadores de caña de azúcar después de la jornada de trabajo, imagen superior derecha ganado en la región, imagen inferior de izquierda a derecha plantación de papaya propiedad de la familia Ruíz, segunda imagen Franco Rosas Vázquez mostrando su cosecha de mango, imagen inferior derecha en la plantación de limón de Artemio Díaz Elvira, lo acompaña Mario López Rosales.

Fotografías. Nicomedes Espejo Montalvo. 2010.

Otras actividades de menor importancia son: la pesca, cultivos tradicionales como siembra de maíz, frijol, arroz, ajonjolí, tabaco (este último cultivo ya no se practica).

II.2.- Caña de Azúcar

En épocas anteriores fue el cultivo del maíz, frijol y ajonjolí, los que ocuparon el primer lugar, no obstante a partir de 1960-1970, los ingenios azucareros aceleraron su labor, para convertir a Joliet en un ejido cañero, es por este motivo que actualmente la caña de azúcar es el principal cultivo que se practica en este lugar.



De izquierda a derecha. Guadalupe Barradas, Alberto Osorio Acosta, Sergio Osorio Ruiz, Marcos Contreras Prieto, Elionai Cruz Daza (pelón), son solo algunos de los tantos cortadores de caña del Ejido Joliet.

Nicomedes Espejo Montalvo, 2010.

La primera caña de azúcar fue enviada de Europa por la Corona Española al conquistador Hernán Cortes, quien la introdujo en 1523 a nuestro país. Era una variedad criolla que fue la que se cultivó en toda la época colonial, la plantó en el Estado de Morelos y en Santiago Tuxtla donde el mismo Cortés fundó uno de los primeros ingenios de azúcar.²⁸

²⁸ Gisela Von Wobeser, *La hacienda azucarera en la época colonial*, SEP-UNAM, México, 1988, pág. 43.

Desde Coanapa lugar perteneciente al Municipio de Ángel R. Cabada Veracruz se extendió la caña a varias partes de la Cuenca.²⁹ En los cuatro ranchos que formaban el Ejido Joliet, los primeros que tuvieron caña de azúcar fueron: Facundo Díaz en 1958, Ambrosio Osorio, Romualdo Rivera, Flavio Contreras, Venancio Lara, Artemio Díaz, Margarito Díaz, Julián Marín, Domingo Zamora, Lucas Lara, Raymundo González, Erasto Flores, Juan Rivera, Facunda Rivera, Tomás Rivera.

Pese a esto no fueron los únicos pues tan solo en el *Rancho* Joliet Don Juan Prieto ya sembraba caña de azúcar cerca del Río Amapa desde los inicios del ejido. En esas fechas se entregaba la caña a los ingenios Central Progreso, Santa Isabel, (hoy el Refugio) este último queda cerca de Cosolapa.³⁰ Se sembraba caña blanca, morada y un tipo de caña con clave SP213, conocida localmente como caña carrizo; la clave de este tipo de caña nos indica que es originaria de Sao Paulo Brasil; posteriormente se comenzó a cultivar en gran abundancia otro tipo de caña con clave RD75 la cual se conoce como República Dominicana. En cuanto a la caña de azúcar mexicana su clave es 69290.³¹

En 1966 en un intento de convertir las tierras de Joliet, en zona cañera de alta productividad, se desmontaron las parcelas ubicadas del otro lado de los cerros, entre el Arroyo Ojo de Agua y Arroyo Chichicazapa, aunque la cosecha no fue lo que se esperaba, con el paso del tiempo se abandonó este proyecto que fue iniciativa del Ingenio azucarero de Motzorongo.³²

²⁹ Gonzalo Aguirre Beltrán, *Pobladores del Papaloapan: biografía de una hoya*, CIESAS, México, 1992, pág.16.

³⁰ Entrevista con Franco Rosas Vázquez quien me proporcionó las claves de los tipos de la caña de azúcar que él conoció cuando fue inspector de campo ya que trabajó para el Ingenio azucarero conocido como La Margarita, Joliet, Oaxaca, diciembre del 2008.

³¹ Entrevista con Franco Rosas Vázquez, Joliet, Oaxaca, diciembre del 2008.

³² Entrevista con Evaristo Espejo Domínguez, enero del 2001.

En 1973 se facilitaron créditos a los jolietenses para sembrar caña de azúcar por parte del Ingenio La Margarita y San Nicolás. En la década de 1980 varios ejidatarios dejan de sembrar maíz y frijol para cultivar caña de azúcar en grandes áreas de sus parcelas. Hoy en día, la competencia entre los ingenios azucareros de la región provoca que en Joliet los campesinos siembren con cualquiera de ellos, entre los que se destacan: Ingenio San Nicolás, La Margarita, Tres Valles, Constanca y Motzorongo.

Siendo la caña de azúcar un producto altamente comercial, los jolietenses afirman, que a los ingenios azucareros les interesa poco la contaminación de tierras del entorno, así como aguas de ríos y arroyos, pues cada año cuando termina la zafra y lavan los ingenios, los desechos contaminan los cuerpos de agua del entorno, por lo que el agua cristalina al ser contaminada, se torna de color negro y con un olor desagradable. “Anteriormente regaban líquido para los cultivos de Joliet en avionetas; eso provocó que los herbicidas que los ingenios vendían a los campesinos los enfermara, de esa manera se contamina el agua de los ríos y arroyos; también es el motivo de que mucha gente se enferme de los riñones en Joliet. Desde hace mucho tiempo sabemos que en el hospital de Pemex de Tierra Blanca, les hacen análisis a todos los que padecen de los riñones y varios son de Joliet”.³³ (Fotografías Espejo, 2010).



³³ Entrevista con Flavio Contreras García, Joliet Oaxaca, 20 de diciembre del 2009.

II.3.- Migración

La migración es un fenómeno social que desintegra a las familias jolietenses y trae muchos problemas sociales y familiares, sin embargo ha traído una economía favorable para algunos que han utilizado dichos recursos de manera adecuada, y es que un gran número de personas han abandonado el ejido para irse principalmente a Estados Unidos de Norteamérica. A partir de 1980 hasta el 2010 han emigrado más de 250 personas, en su mayoría son jóvenes entre hombres y mujeres, este tema lo abordaré un poco más en el capítulo IV de este trabajo.³⁴

II.4.- Ganadería

El ganado vacuno fue traído por los españoles a nuestro país durante la época colonial y en la Cuenca del Papaloapan la práctica ganadera existe por lo menos desde 1610, año en que el español Fernando Rivadeneira, tenía sitios de ganado mayor en la Hacienda La Estanzuela, lo que ahora es Tierra Blanca Veracruz.

Cuando se fundó el ejido Joliet, en 1934, inmediatamente se concentró la cría de ganado vacuno principalmente con la familia Díaz en el Rancho El Azufre, ellos trajeron arreando su ganado desde Amapa, que es el lugar de origen de esta familia, tan solo Don Facundo Díaz llegó a tener aproximadamente 150 cabezas de ganado.³⁵

De acuerdo con la información de Pablo Díaz, su papá Amado Díaz, llegó a tener como 60 cabezas de ganado. El propio Pablo Díaz cuenta actualmente con algunos toros y vacas de raza fina en Joliet.

³⁴ En el capítulo IV, la Información es proporcionada por Edilberto Acevedo Ruíz y Francisca Rosas Vázquez, Joliet Oaxaca, 14 de febrero del 2009.

³⁵ Entrevista con Artemio Díaz Elvira, 2 de febrero del 2009, Joliet, Oaxaca.



Fotografía. Nicomedes Espejo Montalvo. 2010.

En la fotografía se puede apreciar todavía el arco que señala la entrada de lo que era la hacienda Joliet, ahora convertida en un potrero. Los que tenían reses en Naranjal eran: Antonino Peña, Celestino Espejo de la Rosa, Demetrio Cruz, Felipe Reyes, Manuel Molina. En Salsipuedes, los Rivera y Antonio Trujillo, en Joliet Leobardo Lobato, José María Ortiz y después Antonio Ortiz Velázquez, dejando claro que esta lista sigue siendo incompleta.

En los cuatro ranchos del ejido tuvo cierta importancia, la elaboración de queso, y la entrega de leche, pues muchos campesinos combinaban y combinan cultivos y cría de ganado aunque sea poco. Al iniciar la fundación del Ejido Joliet la siembra de caña de azúcar era poca, hoy en día los campesinos han dado más importancia a este cultivo en cambio la cría de ganado ha disminuido. Según los propios ganaderos la disminución de la cría de ganado se debe a la introducción de ganado de otros países, por este motivo ha bajado el precio de leche y carne, tan solo el litro de leche en este año 2010, a los pequeños ganaderos se los compran los negociantes a tres pesos, mientras que el kg, de carne a veinte pesos.

Las personas que actualmente tienen ganado en Joliet son: Antonio Ortiz, Gerardo Rivera, Guillermo Gutiérrez, Pablo Díaz Marín y Pedro Huerta.³⁶

Otro Jolietense que también tuvo varias cabezas de ganado en Joliet, comenta lo siguiente “Yo tenía como 50 reses y cuando me operaron de la próstata y del riñón vendí las últimas 14 reses que me quedaban”.³⁷

II.5.- Pesca

Anteriormente en Joliet la pesca se llevaba a cabo con *chuzo*³⁸, anzuelo, atarraya o red para pescar. A pesar de que el ejido cuenta con una amplia hidrografía, actualmente dicha actividad es de autoconsumo, es decir solo para el “gasto” como localmente se le llama; eso se debe a que no hay peces en abundancia como antes se podían encontrar ya que algunos cuerpos de agua están contaminados o se usan como drenaje.

Dentro de la actividad pesquera en Joliet, existe “La subida de los juiles”, es un fenómeno que tiene lugar anualmente en los cuerpos de agua del ejido Joliet y consiste en que este tipo de peces salen a desovar a los arroyos al iniciar la temporada de lluvias; En un pasado no tan remoto, personas de Joliet se organizaban de manera individual o en pequeños grupos para atrapar estos juiles en las partes bajas de los arroyos. Esta actividad resultaba indiscriminada por la gran cantidad de peces que se atrapaban pues de momento servían para alimentar a una buena parte de la población.

³⁶ Entrevista con Pablo Díaz Marín, Joliet, Oaxaca, 10 de enero del 2010.

³⁷ Entrevista con Antonino Peña, Joliet, Oaxaca, 1 de noviembre del 2010.

³⁸ Lanza delgada conocida localmente como chuzo, arpón o flecha, contiene una punta afilada de metal parecida a un picahielos y una liga gruesa que sirve para hacer tensión y lanzar el chuzo directo al pescado el cual es atravesado.

Otra forma de practicar la pesca era colocando camote barbasco triturado en las pozas de agua, esto provocaba que todo contenido de este cuerpo de agua muriera inevitablemente; Otra manera de pescar fue a base de dinamita o “cuete” como se le nombra localmente, acción que actualmente está prohibida por las autoridades. En el río y arroyos más amplios se pesca con tarrayas, esta forma de pescar es adecuada porque solo se atrapa a peces de regular tamaño, dejando volver al agua a los peces pequeños. De igual forma se pescaba con botella la pepesca; Pescar “cueviando”, es otra manera que consiste en introducir las manos en las cuevas de los peces, esta quizá sea la forma más peligrosa de atrapar peces, tortugas y camarones.

II.6.- Cultivos Tradicionales

Pese a que el maíz es originario de México, concretamente del Valle de Tehuacán, Puebla y de la Cuenca del Río Balsas,³⁹ su siembra se ha reducido muy considerablemente en el ejido, esto se debe a que las tierras están sembradas de caña de azúcar, considero que se debe volver a sembrar maíz originario pues es la base de la alimentación del pueblo de México, además en el país contamos con 59 razas de maíz,⁴⁰ que muy bien servirían para evitar las compras de este grano en el extranjero, pues actualmente casi una tercera parte viene de Estados Unidos.⁴¹ En 1950, la variedad de maíz que se sembraba en el ejido Joliet era el maíz Papaloapan, híbrido y criollo. El frijol es de origen mexicano y los principales eran las variedades *Arriaga* y *Nochebuena*; actualmente se cultiva frijol *Michigan* o *Arbolito*.⁴²



Imagen izquierda la milpa y derecha elotes criollos.

Fotografías. Nicomedes Espejo Montalvo. 2010.

³⁹ Enrique Vela, *Arqueología Mexicana*, edición especial No.38, Raíces, S.A. de C.V., marzo de 2011, pág. 10.

⁴⁰ Catherine Marielle, *¿Maíz Transgénico?*, Grupo de Estudios Ambientales A.C. México, 2007, pág.9.

⁴¹ Op. cit., pág.13.

⁴² Entrevista con Franco Rosas Vázquez, Oaxaca, Joliet, 2009.

Otras actividades económicas en el Ejido Joliet que han desaparecido aceleradamente o bien su práctica es muy escasa, entre ellas: cultivos como el tonalmitl, palabra en lengua náhuatl que quiere decir siembra de maíz en época de secas; se siembra al iniciar noviembre y se cosecha a finales de marzo, no se obtiene la gran cosecha no obstante sirve para elotes y tamales. Otros cultivos que se han reducido son: ajonjolí, arroz, yuca, camote, calabaza y pipián, prácticamente ha quedado en el olvido el corte de penca de palma real, la recolección de tepejilote, flor de Izote y palmito.

Conforme avanzan los años se han sustituido algunos recursos naturales por materiales sintéticos por ejemplo el corte y venta de caña de otate, estantes, horcones que se han sustituido por la compra de maya ciclónica o materiales de concreto; así mismo sucede con el corte y venta de leña, la elaboración y venta de carbón, han sido cambiados por el uso del gas y las estufas en las cocinas jolietenses. De la misma manera desapareció la elaboración de comales de barro por la familia Malpica.⁴³

II.7.- Principales Negocios

II.7.1.- Molino de Nixtamal. El primer molino que hubo en Joliet fue el de Rosa Domínguez llamado “El Jarocho” en 1974; posteriormente el molino de Elodia Prieto a partir del 1998. Asimismo se cuenta con la tortillería de Plácido Silva y algunos jóvenes que eventualmente entran en motocicleta a vender tortilla casa por casa.

II.7.2.- Transporte urbano. En un principio, los jolietenses se trasladaban a Tierra Blanca a pie, en burro, caballo o en carreta, y a partir de 1983 empezó el transporte de pasajeros en un camión del Señor José Molina, su recorrido era el siguiente: salida de Tierra Blanca Ver., pasaba por Joliet, el Yale, Arroyo de Pita, Rancho Grande y su destino final El Carmen.

⁴³ Natividad Malpica, enseñó a sus hijas a elaborar utensilios de barro, en su mayoría comales, entre ellas Josefina Peña Malpica.

El transporte o pasaje como se le conoce localmente, daba tres “vueltas” – 8 de la mañana, 12 del día y 5 de la tarde - . A partir de 1991 el señor Alberto Utrera sustituye al Sr. José Molina con su transporte de pasajeros, al principio daba cinco vueltas desde su base en “La Hormiga”, tienda ubicada en la esquina de la calle Francisco I Madero y 5 de mayo, en Tierra Blanca Ver., su ruta es únicamente hasta Joliet y Torreón Oaxaca.



Imagen izquierda el transporte del Ejido Joliet, en la calle principal bautizada como Josefa Ortiz de Domínguez esquina con Calle Delfino Lara, del lado derecho el Sr. Alberto Utrera al volante de su unidad esperando pasaje, en la terminal de tierra Blanca Veracruz: Esquina Francisco I Madero y 5 de mayo.

Fotografías. Nicomedes Espejo Montalvo. 2010.

Actualmente hay camionetas conocidas popularmente como “pasajeras”, llevan toldo de lona, tienen su base en las “gradas”, donde estuvo antiguamente la terminal de los autobuses “AU” (Autobuses Unidos), en Tierra Blanca Ver. Estas camionetas “pasajeras” cubren la ruta a Joliet, El Yale y Arroyo de Pita, aunque no “entran” a Torreón.

II.7.3.- Cantinas pequeñas. Las primeras fueron; la de Filemón Cruz, quien llegó a vivir a Joliet en 1969⁴⁴; inclusive él vendía desde que vivía en el Rancho El Naranjal. Melquiades Avendaño y su esposa Rita Peña Malpica. Camilo González Huerta. Porfirio Lara Espejo. Custodio Paredes Rosas, Elodia Prieto y la señora Bartola Martínez Amador, aunque todos la conocen como Lidia (Viuda de Set Veracruz).

II.7.4.- Pequeñas Tiendas de abarrotes. Maclovio Espinoza Rodríguez, (tenía tienda desde que vivía en El Naranjal); Refugio Crisanto (La Buyo), Mario López Rosales, Plácido Silva, Juliana Prieto Lara, Quirino Díaz Prieto, Martha Rivera, Magdalena Díaz Prieto, Rogelio Trujillo, Manuel Cruz García, Ismael Zamora, Carlos Peña Avendaño, Guillermo Gutiérrez y Matilde Domínguez. Cabe aclarar que todos son negocios pequeños. Hay otras personas que han puesto tiendas de abarrotes, sin embargo no duran mucho tiempo y cierran por diversos motivos.

II.7.5.- Tortillerías. 1994 Josefina Peña Malpica y en 1995 Plácido Silva; con la llegada de las tortillerías, poco a poco se dejó de usar el metate, o el molino de mano, y de poner el nixtamal en casa, se ahorraron tiempo y esfuerzo, ¿serán mejores o peores las tortillas hechas en casa, o en las tortillerías? Lo cierto es que cada vez son menos las personas que elaboran tortillas en casa.

II.8.- Ocupaciones

Una vez que se fundó el ejido en 1934, las principales actividades eran la siembra de maíz, frijol, ajonjolí, arroz, y pipián, junto con la cría de ganado vacuno, además había personas dedicadas a la elaboración del carbón, vendedores de leña, aserradores, carreteros, pescadores y mujeres lavanderas; de manera que los mencionados aquí son de épocas recientes.

⁴⁴ Dato proporcionado por Emiliana Cruz García y Donají Cruz García, 5 de mayo del 2010, Joliet, Oaxaca.

II.8.1.- Pescadores. Por convivir constantemente con lugares abundantes en agua, hay muchos pescadores jolietenses, entre los que destacaron: Primitivo Lara, Lucas Lara, Camilo González Huerta, Eliberio Ramos Prieto, René Flores Rivera, Julián Crisanto Rosas, Macedonio Crisanto Rosas, Eulogio Osorio Díaz, Pedro Pérez Carmona, Franco Rosas Vázquez, Salomón González Lara, Quirino Peña Avendaño, Benito Lara Paredes, Venancio Lara Paredes, entre otros.

II.8.2.- Cazadores. Domingo Molina, Evaristo Espejo Domínguez, Primitivo Lara, Lucas Lara, Rosalino López, Bertoldo Díaz, Venancio Lara Paredes, Artemio Díaz, Quirino Peña Avendaño, entre otros.

II.8.3.- Panaderos. Luciano Rodríguez, fue el primero que puso un horno de pan en el Ejido Joliet, luego fue Matías Crisanto, Tita y sus hijos vendían pan “de burro”, de casa en casa, Teodoro Muñoz vendía dulce de repostería de casa en casa; Rufina Espejo Montalvo vendió pan de Córdoba al que se le conoce como “pan de burro” por una temporada y últimamente Donají Cruz García junto con Filiberto Lozano su esposo elaboran un delicioso pan, Filogonio Paredes Rosas prepara pan algunos días de la semana.



Imagen izquierda algunos panaderos del Ejido Joliet en la década de los años ochenta, imagen lado derecho Filiberto Lozano en Estados Unidos de Norteamérica mezclando los ingredientes para elaboración del pan.

Fotografías proporcionadas por Donají Cruz García, 2010.

II.8.4.- Dulceros. La familia Espejo y Rodríguez, (Esperanza y Sofía Espejo Rodríguez) y Luisa Rodríguez Morales elaboran dulces, sobre todo de Jamoncillo, cristalizado, de leche, además de empanadas de manjar, ellas me proporcionaron amablemente las recetas de varios dulces típicos de la región, mismas que agrego en el capítulo V, apartado V.4.1.

II.8.5.- Carpinteros. Lázaro Contreras

II.8.6.- Albañiles. Pedro Molina Lagunes, Elías Domínguez (Cuecha) hacía ladrillo rojo. Hipólito Flores Rivera hacía Block. Magdaleno Ramos Prieto, Ismael Daza Peña y otros albañiles.

II.8.7.- Matanceros. Camilo González Huerta y Martín Osorio Díaz, cabe aclarar que estas dos personas son contratadas para matar a los puercos y destazarlos. Esta actividad de igual manera la realizaba la señora Bernardina Galindo Vargas y su esposo Mario López Rosales, esta actividad la realizaba *“todos los miércoles, desde que nos cambiamos del Rancho El Naranjal a Joliet, esto sería allá por 1975, me acuerdo porque mi hija Adela estaba chiquita”*.⁴⁵

II.8.8.- Vendedores de leña. Melitón Gutiérrez García.⁴⁶ Evaristo Espejo Domínguez además de ser vendedor de leña, también fue carbonero (producía carbón por temporadas), esta actividad fue muy practicada en épocas pasadas debido a las constantes carestías por las que pasaban los jolietenses, entonces algunos se convertían en leñadores o carboneros, además que abundaban los árboles. Igualmente había cortadores de mango expertos en esta actividad. Debido a la cercanía con Tierra Blanca desde siempre muchas personas se han empleado en esa ciudad.

⁴⁵ Entrevista con Bernardina Galindo Vargas en mayo del 2010.

⁴⁶ Nombre completo proporcionado por Flora Ramos Gutiérrez, originaria de Joliet y nieta de Don Melitón.

II.8.9.- Mujeres lavanderas. Algunas mujeres jolietenses además de ser madres y amas de casa, se dedicaban a lavar y planchar ropa ajena algunos días a la semana, ellas laboraban por un sueldo mínimo ya fuera en Tierra Blanca Veracruz en las casas de sus patronas o patrones, para no dejar a los hijos sin descuidar en Joliet y mantenerlos vigilados, estas mujeres acordaban con sus empleadores llevarse la ropa sucia para lavarla en el Río Amapa o en el Arroyo La Represa y posteriormente la entregaban limpia, entre ellas Lorenza Zapata Cuevas (Lencha), esposa de don José Domínguez, Emiliana Peña Malpica, Francisca Gutiérrez Blanco, Josefina Herrera González, Leonarda Crisanto González, Lucrecia Montalvo Apolinar y María Blanco Zárate.

II.8.10.- Mujeres costureras o modistas. El Ejido Joliet, ha contado con mujeres conocidas como costureras o modistas, ejemplo de ello, la señora Felipa Avendaño, Lilia Rivera Rivera, María González Lara, Silvia Espejo González, Agustina Peña Avendaño, Margarita y Matilde Domínguez.

II.8.11.- Mujeres comerciantes. Entre las mujeres comerciantes de Joliet, se recuerda a Bernardina Galindo Vargas (Doña Nina), ella fue la primera jolietense, que mostró la manera de ganar dinero a base de disciplina y esfuerzo, en un principio compraba puercos vivos o en pie, posteriormente los sacrificaba y destazaba con el apoyo de su esposo e hijos mayores, para vender la carne por kilo; después preparaba a la vista del cliente, y ponía a la venta todos los productos derivados del cerdo, tales como bistec, costilla con falda, carne maciza, longaniza, rellena, tacos dorados, chicharrón, cueritos, asadura, manteca. Esta labor la realizaba Doña Nina, todos los miércoles de cada semana, posteriormente esta misma señora preparaba tamales de masa envueltos en hoja de plátano acompañados con carne de puerco.

Del mismo modo Bernardina enseñó a sus hijas a ser independientes, a luchar por una economía mejor, ofreciendo productos de AVON por catálogo; a esta gran mujer se le recuerda con nostalgia. Gabriela Jiménez Ávila, nuera de Doña Nina igualmente aprendió el arte de ser buena comerciante.

II.8.11.1.- Refugio Vázquez Reyes (Doña Cuca), cada fin de semana se surtía de ropa principalmente en el Centro de la Ciudad de México o en Chiconcuac posteriormente vendía ropa casa por casa en Joliet y las comunidades del entorno, ocasionalmente ofrecía sus productos en los tianguis de Tierra Blanca Veracruz.

II.8.11.2.- Lucila Rosas Vázquez, trabaja en su domicilio elaborando mole poblano, tamales oaxaqueños y tamales de elote cuando es la temporada, Jorge, su hijo reparte los productos mencionados en una motocicleta.

II.8.11.3.- Magdalena Velazco Rosas, comercia ropa y calzado por catálogo.

II.8.11.4.- Rufina Espejo Montalvo, por temporadas distribuye productos de belleza por catálogo.

II.8.11.5.- Seguramente que en el Ejido Joliet Oaxaca, existen otras mujeres que, aparte de cumplir con sus obligaciones de amas de casa, madres de familia, esposas y demás compromisos, trabajan por su cuenta para obtener un apoyo monetario extra, como las vendedoras de antojitos mexicanos los fines de semana en Joliet, de las cuales no tengo los datos puntuales para mencionar sus nombres, ellas están ahí; sin embargo en esta investigación se da un primer acercamiento al tema en cuestión, pues aún no existe un censo local, que indique la cantidad exacta de amas de casa o jóvenes que laboran de manera informal o independiente.

Capítulo III

HISTORIA LOCAL Y VIDA COTIDIANA

III.1.- Características de los Jolietenses

Una característica importante de los jolietenses se debe, a que la mayoría de la población que fundó el Ejido Joliet en 1934, vino del Estado de Veracruz, o de otros estados del país como Puebla, mientras que una minoría llegó del Estado de Oaxaca, esto sólo para explicar que la mayoría de los jolietenses, son hijos de padres veracruzanos y madres oaxaqueñas; y para que aprendan que las palabras tiene distinto significado en otras partes del país, como ejemplo de ello tenemos el término paisano, que en Joliet lo interpretan como indio o indillo y en realidad quiere decir habitante del mismo lugar, la propuesta es que analicen el origen de sus padres, es decir de qué estado de la república eran originalmente y de esta manera vayan comprendiendo su identidad, veamos lo que demuestra este pequeño ejemplo en las siguientes líneas.

III.2.-Familia y Procedencia⁴⁷

1.- Benito Cortés originario de Pinolillo Veracruz, 2.- Cleofas González Quezada de Chinantla Puebla, 3.- Celestino Espejo de la Rosa de Cotaxtla Veracruz, 4.- Demetrio Cruz de Zaachila Oaxaca, 5.- Filemón Cruz Hernández de Zaachila Oaxaca, 6.- Domingo Molina Ávalos de La Mixtequilla Veracruz, 7.- Erasto Flores de Piedras Negras Veracruz. 8.- Evaristo Espejo Domínguez de La Cananga Veracruz, 9.- Facundo Díaz de Amapa Veracruz, 10.- Flavio Contreras de Toro Cojo, Tierra Blanca Veracruz, 11.- Franco, Francisca y Lucila Rosas de Amatlán Puebla, 12.- Gerónimo Peña de Mata de Caña Veracruz, 13.- Jacinta González Ortega de Piedras Negras Veracruz.

⁴⁷ Las entrevistas que hice a varios familiares de jolietenses muestran que la mayoría de las primeras familias que llegaron a Joliet procedían del Estado de Veracruz, pocas de otros estados y una minoría del Estado de Oaxaca.

14.- Juan Prieto González de Medellín Veracruz, 15.- Leonardo González de Chinantla Puebla, 16.- Maclovio Espinoza Rodríguez de Soyolapa Veracruz, 17.- Lorenzo Rivera de El Organal, Soledad Veracruz, 18.- Pilar Domínguez Moguel de Perote Veracruz, 19. Rita Peña Malpica de Mata de Caña Veracruz, 20.- Rosalino López de Tlaxicoyan Veracruz, 21.- Vicente Lara de Piedras Negras Veracruz.

La cercanía entre el ejido Joliet Oaxaca y la ciudad de Tierra Blanca Veracruz provoca que el comercio se realice principalmente hacia allá y que sea nulo el comercio con el Municipio de Acatlán de Pérez; lo mismo sucede con los ejidos de Torreón, El Yale y Arroyo de Pita, mismos que pertenecen al Municipio de Acatlán de Pérez, sin embargo realizan sus compras en Tierra Blanca Veracruz. Esta cercanía hizo que las personas de las comunidades tuvieran comunicación constante, fue así que mientras Leonardo González participó como uno de los fundadores del Ejido Joliet en 1934, su hermano Francisco González, se desempeñaba como Presidente del Comisariado Ejidal de Tierra Blanca, de manera que para impulsar la educación, donó el terreno para la “Escuela Primaria Francisco González Castillo”, ya que dicho terreno era de su propiedad y su aportación fue muy valiosa ya que él mismo no sabía leer. Don Leonardo González le platicaba a su hija Cleofas que para pelear por el ejido se hacían juntas en el monte, “Nosotros fuimos 13 de familia, entre ellos 4 varones y nueve mujeres, la parcela que tengo, era de mi papá, cuando él murió se me quedó a mí, yo se la dejé a mi hijo Salomón; cuando mi papá me dejó su parcela, varias personas quisieron comprármela; se querían aprovechar, porque como yo era mujer, algunos hasta me salían al camino para obligarme a venderles, pero Don Aurelio Domínguez me asesoró, él era rural de Acatlán”⁴⁸.

⁴⁸ Entrevista con Cleofas González Quezada, diciembre de 2009.

III.3.- Historia del Ejido

III.3.1.- Significado del nombre Joliet

Por tradición oral en el ejido se sabe que el nombre que lleva dicho lugar, se debe a que la hija del dueño de la ex hacienda se llamaba “Joliet”, con todo ello en el expediente agrario de la Carpeta Básica del Ejido Torreón está registrado, que el nombre de la Compañía que adquirió las tierras para fundar una hacienda, fue la Compañía Joliet Tropical Plantation.⁴⁹ Un dato importante es que Louis Joliet, nació en Quebec, Canadá en 1645, el lugar donde Louis muere en el año de 1700, le ponen por nombre Joliet, está ubicado en Canadá y le ponen así en honor a este explorador. Louis Joliet fue comisionado por su país para explorar la parte superior del Río Misisipi. Mientras que en Illinois Estados Unidos existe otra ciudad con el nombre de Joliet.

III.3.2.- Pronunciación y escritura del nombre

Joliet es una palabra extranjera cuya pronunciación correcta es “Yoliet”, aunque algunos habitantes de la localidad, al referirse al ejido pronuncian “Joliet” y otros le dicen cariñosamente “Julieta”, aunque están conscientes que su escritura correcta es Joliet, ya que así consta en la Resolución Presidencial del 28 de mayo de 1934. Este nombre todavía permanece escrito en las ruinas del casco de la ex hacienda, y en ninguna parte del ejido Joliet aparece escrito el nombre Joliette.

Considero importante mencionar que el nombre del Ejido Joliet ha sido alterado, y su escritura en mapas del INEGI es errónea, pues en vez de Joliet aparece Joliette; tal es el caso de la carta topográfica con clave E 14 B 78 Oaxaca y Veracruz INEGI 1987.

⁴⁹ Archivo General Agrario México D.F., expediente 23/25/18494, Ejido Torreón.

Así mismo aparece en el cuaderno estadístico municipal página 12 y 44 del año 1997, además de otra falta geográfica importante en cuanto a la ubicación y salida del ejido torreón, ya que dicho ejido tiene su salida por Joliet y no como lo marca el mapa mencionado en dicho cuaderno estadístico del municipio. Del mismo modo en algunas boletas escolares emitidas por la SEP a estudiantes de la escuela Primaria Lic. Adolfo López Mateos, aparece escrito de igual forma; de manera que es incorrecto escribirlo con doble t, además agregarle al final la letra e, ya que en la Resolución Presidencial del 28 de mayo de 1934, fecha en que se dotó de tierras a la comunidad, el nombre asignado aparece como Ejido Joliet. Lo cierto es que dicha alteración en el nombre del ejido irrumpió en septiembre de 1975, fecha que ingresa como director de la escuela mencionada, el profesor Pablo Fuente Nolasco y cuya permanencia en la dirección escolar fue de un año; a partir de entonces, los directores siguientes del plantel educativo mencionado han repetido sucesivamente el error en las boletas de calificaciones de los alumnos, es decir que continúan escribiendo “Joliette” en vez de Joliet.

III.3.3.- Antecedentes históricos del ejido

Las tierras del Ejido Joliet se encuentran en parte de lo que fue territorio Olmeca, quienes ocuparon el área 2,000 años Antes de Cristo.⁵⁰

Este mismo territorio fue ocupado posteriormente por totonacos, estos a su vez fueron dominados por los aztecas, como sabemos los aztecas fueron sometidos por los españoles, toda esta conquista dejó rastros importantes en la región del Papaloapan, es por ello que en este trabajo se muestran por medio de fotografías, algunas piezas arqueológicas que algunas personas han encontrado en los terrenos de cultivo del Ejido Joliet, es decir en las parcelas donde se siembra la caña de azúcar, y el maíz principalmente. Estos vestigios encontrados, nos hablan de otros tiempos; de otras personas que llegaron a vivir a estas tierras y que tal vez tenían costumbres diferentes.

⁵⁰ Manlio Salomón Ramírez, *Resumen histórico de Tierra Blanca*, Edición Personal, 1996, pág. 3.

III.3.4.- Persistencia de lo indígena en Joliet⁵¹

Nº	Palabra	Lengua Náhuatl	Significado
1.-	anacaste	huanacastle	árbol de orejas
2.-	camagua	camáhuac	amarillear madurar (se refiere al maíz)
3.-	Chaneque	Chaneh/chantli	El que tiene casa en el monte
4.-	Chicale	Xicalli	Jícara
5.-	Chichicazapa	Chichic	Río amargo o salado.
6.-	Coyol	Coyotl	Cascabel
7.-	Cuitlacoche	Huitlacoche	Suciedad
8.-	Deztlasolar	Tlazolli	Hojarasca (quitar la hoja)
9.-	Huajinicuil	Cuajinicuilli	Árbol con torcedura de pies
10.-	hilama	llamatl	fruta vieja
11.-	Izote	Izotl	Flor blanca
12.-	Mazacuata	Mzacóatl	Culebra venado
13.-	Mazate	Mazátl	Venado
14.-	Nanche	Nantzin	Madrecita
15.-	Nauyaca	Nahuyaca	Cuatro narices
16.-	Sochicuahuitl	xochiquahuitl	Árbol de flores
17.-	Tapanco	Tlapanco	Tarima en la azotea de una casa (muro o cerca)
18.-	Tazcales	Tlaxcalli	Tortilla
19.-	Tlaconete	Tlaconetl	Niño de la tierra
20.-	Tonalmitl	Tonalmilli	Cosecha en época de secas

⁵¹ Carlos Montemayor, *Diccionario del Náhuatl*, UNAM-Gobierno Ciudad de México 2007, pág. 440. En el Ejido Joliet muchas palabras son de origen náhuatl, mismas que por falta de espacio no se agregaron en este trabajo.

Hoy en día los jolietenses conviven con algunos grupos mazatecos, mismos que fueron reubicados cerca del ejido, con motivo de la construcción de La Presa Miguel Alemán de Temazcal Oaxaca en 1947- 1955, esto da como resultado una mezcla de personas por medio de los matrimonios.

A finales del Siglo XIX y principio del siglo XX, varias haciendas prácticamente se habían repartido gran parte de las tierras de la Cuenca del Papaloapan, por eso había otras haciendas cerca de Joliet, entre ellas La Hacienda Yale, Hacienda La Esperanza y del lado de Tierra Blanca Veracruz, estaban: Hacienda La Estanzuela, Las Prietas.⁵²

En 1904 llegaron procedentes de Estados Unidos a lo que hoy es el Ejido Joliet Oaxaca, personas que adquirieron por medio de compra la cantidad de 2008-80 hectáreas de tierras.⁵³ Enseguida contrataron gentes de los alrededores para construir una hacienda, la cual le pusieron por nombre Joliet, debido a que la Compañía a la cual pertenecía esta hacienda se llamó Joliet Tropical Plantation.⁵⁴

Terminada la construcción de dicha hacienda, se establecieron ahí los administradores de la misma, quienes ordenaron realizar diferentes actividades, como, la cría de ganado vacuno, porcino, caballar, lanar, la explotación de algodón y principalmente la explotación del árbol de hule que había en abundancia cerca de los ríos y arroyos de los alrededores de Joliet. De esta manera comenzó la explotación y exportación del caucho, que Estados Unidos necesitaba. Y de acuerdo a la versión de Valente Domínguez, en la hacienda Joliet contaban con un criadero de venados.⁵⁵

⁵² Manlio Salomón Ramírez, op. cit., pág. 4.

⁵³ *Diario Oficial*, Resolución Presidencial, 22 de agosto de 1934.

⁵⁴ Archivo General Agrario, México D.F., expediente 23/25/18494, Ejido Torreón Acatlán de Pérez Figueroa Oaxaca.

⁵⁵ Entrevista con Valente Domínguez Peña, 27 de mayo del 2012, Joliet Oaxaca.

Para las labores de dicha hacienda se necesitaban trabajadores entre los cuales estuvieron la familia Prieto Pulido, entre ellos: Juan Prieto, Teodoro Prieto, Erasmo Prieto y la familia Domínguez como Don Salomé Domínguez y Aurelio Domínguez, inclusive este último, llegó a ocupar el cargo de Presidente Municipal de Acatlán de Pérez Figueroa Oaxaca. Luego se agregaron Don Leonardo González y sus hermanos, Don Facundo Díaz y otras familias.



Imagen Izquierda árbol de hule, al centro puerta principal de la hacienda Joliet, con el nombre y la fecha en que se terminó de construir, imagen derecha parte de la hacienda en la que se observa planta baja y planta alta.

Fotografías. Nicomedes Espejo Montalvo, 2010.

La hacienda Joliet Tropical Plantation empieza a sacar su producción en mulas, caballos y carretas jaladas por bueyes hacia Tierra Blanca Veracruz, de manera que en época de lluvias se hacían casi imposibles las maniobras para trasladar la producción. Pues “La hacienda de Julieta, estaba al otro lado de río Amapa y se dedicaba a la explotación del hule, algodón, y ganado vacuno y lanar mismo que se sacaba para su comercio a través de caminos de herradura para ser embarcados por FF.CC. a Córdoba; en ese tiempo el gerente de esa hacienda era el Norteamericano Mister Dennis...”⁵⁶

⁵⁶Manlio Salomón Ramírez, op. cit., pág. 4.

Por este importante logro “Tierra Blanca mucho le agradece a Mr. Dennis, en lo que hace al paso de la vía férrea por este lugar”.⁵⁷ De esta manera fue más fácil para la *Compañía Joliet Tropical Plantation* sacar su producción.

Con la explotación agrícola y ganadera así como el arduo trabajo de los campesinos y la poca actividad revolucionaria en esta parte del territorio, la Hacienda Joliet sobrevivió los principales años de la Revolución Mexicana.

A finales de 1920 y principio de 1930, algunos trabajadores de la hacienda junto a campesinos libres, empezaron a reclamar tierras para formar un ejido. Tal vez este reclamo de tierras estaba influenciado por el movimiento campesino veracruzano y la Liga Nacional Campesina de Úrsulo Galván, quien a la vez contaba con el respaldo del gobernador veracruzano Adalberto Tejeda (1928- 1932).⁵⁸ Se considera lo anterior debido a la cercanía de ambos movimientos, de igual forma por la procedencia veracruzana de muchos pobladores jolietenses.

Las mujeres tienen un lugar importante en la historia de Joliet, pues sin ellas las tareas del hogar como hacer la comida, cuidar a los hijos o lavar ropa, hubiesen sido complicadas para los trabajadores y encargados de la hacienda, sin embargo a ellas casi nadie las recuerda, no es extraño ya que en Joliet todavía persiste el machismo, porque el trabajo de la mujer no es reconocido.

Entre las mujeres que llegaron a Joliet acompañando a los trabajadores ya fuera como integrantes de una familia compuesta por el padre y la madre o como pareja de esposos estaban: Pilar Domínguez Moguel, Juana Prieto, Petra Pulido, Paula Hernández Galván, poco a poco se fueron agregando otras, entre las más reconocidas: Felipa Lara González, Juana Peña Zarate y Eleuteria Hernández.

⁵⁷ Tomás Amador Alarcón, *Breve reseña histórica de Tierra Blanca*, Edición Particular, México 1999, pág. 33.

⁵⁸ Alejandra Lajous (Coordinadora) *Manual de Historia del México Contemporáneo*. UNAM. México 1988, pág. 255.

Estas tres mujeres que menciono al final, se desempeñaron como parteras del lugar, esto por la falta de hospital en el ejido, además la mayoría de los jolietenses no contaban con seguro social, la señora Eleuteria Hernández no sólo se desempeñaba como partera sino que “curaba” es decir, que si algún habitante del lugar había sufrido algún percance y la impresión había sido muy fuerte, debía curarse de “espanto”, para esto acudían con ella quien preparaba albahaca, aguardiente de caña y otros ingredientes para usarlos en el proceso de sanación.

Algunas mujeres con conocimientos de remedios obtenidos del medio natural habitado, buscan proteger a sus hijos recién nacidos de enfermedades, entre ellas la Alferecía, los síntomas eran que todo alrededor de la boca, labios y las uñas de las manos de los bebés recién nacidos se ponían de color morado; la consecuencia muerte segura, hasta el día de hoy se desconoce el porqué de esta enfermedad, para que los bebés no murieran de Alferecía, se recolectaban hormigas de color rojo, estas abundaban en los árboles de nombre cornizuelo, las hormigas obtenidas se freían vivas en aceite de olivo, posteriormente se molían muy bien en un molcajete y se guardaba en un frasquito, con la punta de una gasa, se le daban unas gotitas de este remedio a los recién nacidos, era un remedio eficaz porque los bebés no morían.⁵⁹

Sofía Espejo Rodríguez, curaba a los niños pequeños de Alforra, empacho y de la mollera caída; la Alforra consistía en brotes de granos en el ano de los bebés y niños hasta de siete años, para que se aliviaran Sofía ponía a cocer un huevo de gallina, le quitaba el cascarón y lo tallaba calentito en el ano y las nalgas de sus pacientes ya que los síntomas de la Alforra era de prurito o comezón, el tratamiento era realizar el mismo procedimiento durante tres días y listo, los síntomas desaparecían. Para curar a los niños de empacho, Sofía Espejo utilizaba aceite de olivo y otros ingredientes que mezclaba con el aceite para que lo ingirieran ya que los niños empachados dejaban de comer.

⁵⁹ Entrevista con Lucrecia Montalvo Apolinar, Joliet el 29 de diciembre del 2008.

Posteriormente les tallaba la espalda con ceniza y les tronaba la piel de toda la columna vertebral, este procedimiento lo realizaba una sola vez, al terminar Sofía recomendaba darle al niño o niña té calentito y caldo de pollo para su recuperación, no tenía que comer otra cosa, si no seguían las indicaciones al pie de la letra, el tratamiento no surtía efecto. Para curar de la mollera caída se lavaba muy bien las manos, tomaba una gasa misma que empapaba con aceite de oliva tibiecito para después envolver en su dedo índice, posteriormente introducía el dedo en el paladar del bebe para acomodarle su mollera ya que si no hacían este procedimiento los bebés morían de diarrea.⁶⁰

Como podemos darnos cuenta, antes y después de la fundación de Joliet, las mujeres juegan un papel importante en la historia ya que la mujer casada estaba al cuidado de los hijos, la comida, las plantas, los animales de patio o de corral al tiempo que las mujeres solteras tenían la obligación de ayudar en el cuidado de los hermanos menores y el quehacer de la casa, este era el trabajo exclusivo asignado para las mujeres, sin embargo ellas ayudaban en el trabajo del campo propio de los hombres cada vez que se necesitaba, después de haber arado la tierra ésta quedaba lista para la siembra de maíz, entonces en este trabajo participaban las mujeres y los hijos, pues luego de la cosecha desojaban el maíz y lo desgranaban ya fuera manualmente o con desgranadoras hechas a base de olotes de la misma mazorca, sin embargo esto nadie lo reconoce. Considerando su labor de amas de casa, parteras, curanderas tradicionales, lavanderas, costureras o modistas y comerciantes, se debe reconocer que las actividades de las mujeres jolietenses son tan importantes como la de los campesinos, pescadores, cazadores, panaderos, dulceros, carpinteros, matanceros y vendedores de leña, ellas no deben seguir siendo testigos mudos de la historia del Ejido Joliet.

⁶⁰ La información descrita, quedó grabada en mi mente ya que en el año de 1978 fui testigo de la manera en que Sofía Espejo Rodríguez curaba a algunos niños de Joliet ya que atendía a varios miembros de la familia.

III.3.5.- Fundación del Ejido

Los jolietenses iniciaron una serie de acciones que se consideraban peligrosas para la época, porque realizaban asambleas en el monte. Es así como empieza su lucha por el ejido.⁶¹ Con fecha 19 de enero de 1928 los campesinos del poblado Joliet solicitan dotación de tierras por carecer de ellas. En un principio se enlistaron 300 personas, luego el gobierno depuró la lista y solo quedaron 112 campesinos que fueron considerados, se aplicó la Ley Reglamentaria de Dotaciones y Restituciones de 1929, posteriormente el Departamento Agrario determinó que solo 84 personas eran capacitados para recibir parcela ejidal, porque se comprobó que 18 personas eran de la comunidad La Raya, que habían presentado aparte su solicitud de dotación; 3 personas ya habían fallecido y 7 ya no eran habitantes de Joliet. De la misma manera se comprobó que el poblado Joliet estaba dentro de las tierras de la hacienda y ésta tenía 2008,80 hectáreas.

La dotación de tierras fue de 897,20 hectáreas, quedando distribuidas de la siguiente manera: 680 hectáreas para 84 ejidatarios y su parcela escolar; y 217 - 20 hectáreas para necesidades colectivas. Se les pide a cambio que conserven bosques y árboles; la resolución presidencial fue firmada por el presidente Abelardo L. Rodríguez el 28 de mayo de 1934. Esta cantidad de tierras fueron expropiadas por parte del gobierno a la Hacienda Joliet, con derecho los dueños de ser indemnizados de acuerdo a la ley. La Resolución podemos consultarla en el Archivo Ejidal de Joliet, Acatlán de Pérez, Figueroa Oaxaca. Sin embargo los futuros ejidatarios de Joliet tuvieron que esperar pacientemente hasta el día miércoles 22 de agosto de 1934, fecha en que se publicó la Resolución Presidencial, después vendría el aviso del Municipio de Acatlán de Pérez Figueroa Oaxaca, desde donde se les anunciaba a los solicitantes que ya eran ejidatarios.

⁶¹ Entrevista con Artemio Díaz Elvira, Ejido Joliet, diciembre del 2008.

En los anexos de este trabajo presento copias del Diario Oficial con fecha 22/08/1934, donde aparece la Resolución de dotación de tierras para Joliet. El deslinde y la toma de posesión para los 84 ejidatarios beneficiados y sus familias se hicieron después. Así es como empiezan a cultivar las tierras que alguna vez, aquellos campesinos trabajaron como peones, jornaleros y peones acasillados para la Hacienda Joliet. Poniendo fin a una etapa de la lucha y de trámites.

Es muy importante anotar que este movimiento campesino de solicitudes de ejidos no estuvo solo, pues otros trabajadores de alrededor de igual forma reclamaron tierras para formar sus propios ejidos, de manera que el Ejido La Raya se fundó el 17 de noviembre de 1937, el Ejido Torreón el 1º de diciembre de 1937. Así fue como la Revolución Mexicana cumplía a los campesinos de esa parte de la Cuenca del Papaloapan.

III.3.6.- Ampliación del Ejido

Diez años después de la formación del Ejido Joliet, triunfa otra lucha de los campesinos, pues el 25 de octubre de 1944 se firma la Resolución por el Presidente Manuel Ávila Camacho, mediante la cual los jolietenses son beneficiados nuevamente con otra dotación de 429,60 hectáreas para ampliar su ejido. Estas tierras se tomaron de la Hacienda La Esperanza, la noticia se hace pública el miércoles 29 de agosto de 1945, en el Diario Oficial de la Federación cuyas copias presento igualmente en los anexos.

El 17 de junio de 1947 los ejidatarios jolietenses se reúnen con las autoridades agrarias en el salón de acuerdos, donde llevaron a cabo su asamblea, ahí firman ante las autoridades para proceder al cumplimiento de la Resolución para la ampliación del ejido Joliet.

Sin embargo antes pasaron por una serie de discusiones, pleitos y amenazas con los vecinos del poblado Emiliano Zapata, quienes se sentían con derechos para poseer las mismas tierras que habían sido otorgadas al Ejido Joliet, porque las tenían ocupadas con sembradíos principalmente de maíz, arroz y caña. Hasta que nuevamente el 6 de abril de 1948 interviene la autoridad agraria para llegar a acuerdos con todos los ejidatarios, poner fin al problema y de no ser así serían castigados. Esta contrariedad tardó cuatro años y se dio solución hasta enero de 1949.

Con la Dotación de tierras del 28 de mayo de 1934 al poblado Joliet de 897,20 hectáreas, sumadas a 429,60 hectáreas de la Ampliación, de fecha 25 de octubre de 1944 al mismo ejido, los jolietenses obtuvieron un total de 1326,80 hectáreas. En los anexos respaldo lo antes mencionado, con copias de la ampliación del Ejido Joliet. Así quedó formado definitivamente el Ejido Joliet o “Flores Magón”. De la misma manera concluían 20 años de gestiones y de lucha, (1928-1948).

III.3.7.- Ejidatarios en 1948⁶²

Alejo Guizar, Amado Díaz, Ambrosio Osorio, Anacleto Rodríguez, Andrés Yescas, Anselmo Elvira, Antonino Peña, Antonio Rivera, Arcadio Prieto, Artemio Díaz, Atenedoro Hernández, Venancio Salamanca, Benito Yescas, Celestino Espejo, Cirilo Rojas, Cristino Beltrán, David Leyva, Demetrio Cruz, Domingo Zamora, Donato Beltrán, Emeterio Molina, Enemorio Díaz, Erasmo Prieto, Esteban Molina, Eusebio González, Eustoquio Alonso, Facunda Rivera, Facundo Díaz., Felipe Reyes, Félix Espinoza, Fidencio Morán, Flavio Contreras, Francisco Acosta, Genaro Beltrán, Gerónimo Peña, Gertrudis Molina, Gonzalo Lara, Gregorio Yescas, Heriberto Javier, Hermenegildo Núñez, Ignacio Manrique, Jesús Hernández, José Ma. Ortiz, José Martínez, Juan Flores, Juan López Díaz, Juan Rivera Rodríguez, Juan Salgado, Juan Rodríguez, Leobardo Lobato,

⁶² Registro Agrario Nacional, expediente N° 25/12511, legajo (2), relativo a la ampliación del ejido del poblado Joliet, Municipio de Acatlán de Pérez Figueroa, Oaxaca.

Leonardo González, Luciano Ordinola, Luciano Rodríguez, Luis Acosta, Macedonio Calzada, Maclovio Espinoza, Manuel Barrientos, Manuel Murcia, Marcelino Rodríguez, Martina Hernández, Matías Crisanto, Modesto Elvira, Nahún Yescas, Octaviano Rivera, Pascacio Elvira, Pedro Martínez, Pedro Molina, Porfirio Ramírez, Primo Lara, Quintín Rivera, Ramón Guevara, Raymundo Casales, Régulo Castro, Ricardo Prieto, Romana Murillo, Rosalino López, Santiago Díaz, Simón González, Sóstenes Ramos, Teodoro Prieto, Tomás Rivera, Vicenta Rivera, Vicente Lara, Wenceslao Espejo.

III.3.8.- Joliet Dividido en Cuatro Ranchos

Desde la fundación del Ejido Joliet en 1934 hasta 1967, se encontraban dispersos cuatro ranchos conocidos como El Naranjal, El Azufre, Salsipuedes y Joliet, de tal manera que surgieron líderes para cada uno de estos ranchos, mismo que trataban de hacer valer su autoridad y este fue el motivo por el cual los Prieto, los Domínguez y los Pulido se quedaron en el Rancho Joliet; los Rivera en el Rancho Salsipuedes, los Díaz y Elvira en el Rancho El Azufre; los Espejo, González, Cruz, Lara, Molina, y otros más en el Rancho Naranjal. A continuación familias que habitaban en cada uno de los cuatro ranchos con la aclaración de que la lista es incompleta.

III.3.9.- Habitantes del Rancho Joliet

Varios habitantes de Joliet, en un principio fueron trabajadores de la hacienda, entre ellos: Juan Prieto González y su esposa Petra Pulido. El señor Juan era lechero de la hacienda Joliet, de este matrimonio nació Teodoro Prieto Pulido, quien se casó con Pilar Domínguez Moguel (de este matrimonio nacieron: Juan, Erasmo, Felipe, Reina, Dominga, Elodia, Ricardo, y otros más). Entre otros pobladores de Joliet estaba Erasmo Prieto Pulido (su esposa era Paula Hernández Galván), Aurelio Domínguez Moguel, Teodoro Muñoz Filoteo, y su esposa Catalina Filoteo Barradas, Flavio Contreras García, Sóstenes Ramos (esposo de Dominga Prieto Pulido), Arcadio Prieto, José María Ortiz, Juan Salgado, Ramón Guevara,

Juan López, Ignacio Manrique, Pedro Ortiz, Régulo Castro, Guillermo Hernández, Antonia Rivera y su hijo Marcelino, y Camino a Torreón vivía Gregorio Yescas.⁶³

III.3.10.- Habitantes del Rancho Salsipuedes

Alejo Guizar, Amanda Ramírez López, Antonio Rivera Pérez, Antonio Trujillo Barradas, Donato Beltrán García, Cristino Beltrán Domínguez, Elías Rivera Pérez, Erasto Flores Rivera, Isabel Rivera, Juan Flores Rodríguez, Juan Rivera Murillo, Vicente Rivera, Quintín Rivera, Leobardo Lobato, Luciano Ordinola, Juan Salgado, Matías Crisanto Trujillo, Macedonio Crisanto Rosas, Pedro Crisanto Trujillo, Melquiades Canseco, Porfirio Salinas Pulido, Rosa Domínguez, Refugio Crisanto Rosas.⁶⁴

III.3.11.- Habitantes del Rancho el Azufre

Amado Díaz, Anselmo Elvira, Artemio Díaz, Bertoldo Díaz, Efigenio Díaz, Enemorio Díaz, Facundo Díaz, Modesto Elvira, Prudencio Cayetano, Ramón Guevara, Santiago Díaz, Valentín Díaz. Camino al Azufre (Entre El Rancho El Azufre y El Rancho El Naranja) vivían Rosalino López y Valentín Ruíz.⁶⁵

III.3.12.- Habitantes del Rancho el Naranja

Ambrosio Osorio, Antonino Peña, Antonio Renteral, Alejandro Avendaño, Benito Lara, Aurora Paredes González, Esteban Molina, Bernardino González, Bernardino Espejo Rodríguez, Camerino Tapia, Carmelo Zamora, Celestino Espejo de la Rosa, Cleofas González Quezada, Cleto Yescas, Cristino Ruiz, Delfino Lara Trujillo, Demetrio Cruz, Domingo Molina Ávalos, Leonardo González, Raymundo González, Evaristo Espejo Domínguez, Esteban Molina, Emeterio Molina, Felipa Lara González, Felipe Reyes, Filemón Cruz Hernández, Gertrudis Molina (tules), Gregorio Lagunes, Isidro Molina, Jacinta González Ortega

⁶³ Entrevista con Dominga Prieto Domínguez el 1º de noviembre del 2010.

⁶⁴ Entrevista con Matilde Rivera el 5 de abril del 2010.

⁶⁵ Entrevista con Mario López el 3 de enero del 2010.

(tía chinta), Jerónimo Peña, Juana Sosa, Maclovio Espinoza Rodríguez, Manuel Molina, Manuel Murcia, Margarito Díaz, Mario López, Melquiades Avendaño, Nemesio Núñez, Nicolás Lara, Pedro Molina, Primitivo Lara González, Rafael Avendaño, Refugio Vázquez Reyes y sus hijos: Ángel Rosas Vázquez, Franco Rosas Vázquez, Basilio Rosas Vázquez, Lucila Rosas Vázquez, Francisca Rosas Vázquez y Calixto Rosas Vázquez, - esta familia de apellido Rosas Vázquez, llegó desde Amatitlán Puebla en 1961, en una cuadrilla como cortadores de caña de azúcar, pues la señora que encabezaba esta familia había dejado a su esposo y en complicidad con sus hijos mayores escaparon del lado de su pareja quien en vida se llamaba Agustín Rosas Ramírez- Otros habitantes del Rancho El Naranja eran: Rosario Rivera, Santiago Marín, Simón González, Sotero Paredes, Taurino Espejo, Timoteo Espejo, Venancio Lara Paredes, Vicente Lara, Vicente Ramírez, Wenceslao Espejo Rodríguez (tío Vence).⁶⁶ Y aún del otro lado del cerro vivía la familia Mayo, y Modesto Elvira.

III.3.13.- Vida Cotidiana en los Cuatro Ranchos

Al principio de la formación del ejido, la gente de los ranchos era poca y la tierra mucha, así que cada quien vivía y sembraba donde quería; En esa época en las casas eran de palma, cercadas con cañas de otate, se alumbraban con candiles hechos con frascos de lata o con botellas de vidrio, a las que se les ponía petróleo y una mecha de tela. El nixtamal lo molían en molino de mano, en todas las casas se comía frijoles de la olla, acompañados con café negro, aunque no todos, algunos tomaban café con leche, se preparaban salsas en cajete, las tortillas se hacían a mano y se cocían con leña en comal de barro o de lata, casi nadie tenía casa de concreto.

⁶⁶ Entrevista con Franco Rosas Vázquez y Basilio Rosas Vázquez.



De izquierda derecha la casa de Prudencio Cayetano, Felipa Lara y Fidencia de Flores en el fogón haciendo tortillas.

Fotografías. Nicomedes Espejo Montalvo, 2008.

Al interior de las casas había fogón y ninguna tenía estufa, la leña se transportaba en carretas, burros o al hombro, las escobas eran de malva y “de rabo de mula”. En la época de elotes era común que en las casas hubiera tamalizas o bollizas, en la época de la “guayaba” no se le hacía el feo a los quelites, verdolagas o al frijol con pipiolilla. Cuando el hambre apretaba se pescaba en el río, arroyos, o cuando “subían” los juiles a desovar, y si el hambre apretaba aún más, se cortaban los plátanos sazones para hacer mogo-mogo; mientras tanto los señores iban a “la tirada”, era una forma de sobrevivir, sin tener que salir lejos de la comunidad.

En 1947 los jolietenses escuchaban la XEW “La voz de la América Latina desde México” dentro de la programación estaban atentos y escuchaban canciones de Toña la Negra, Pedro Infante, Cuco Sánchez, o José Alfredo Jiménez, el cual cantaba desde 1947, canciones como “el caballo blanco”, “la mano de dios”, “no me amenaces”. Para 1954 la gente de los 4 ranchos apenas notó la devaluación del peso frente al dólar, que pasó de 8.60 a 12.50, y que se mantuvo así por 22 años, hasta que vino otra devaluación en 1976.

En 1958 las jovencitas se enamoraban por carta, o mandaban saludos a sus amigas o novios en las complacencias musicales de la “JF” estación de radio que surgió a partir de 1958 en Tierra Blanca, Veracruz.

Posteriormente en 1960 sonaba “La pollera colorá”, o la “Pollera amarilla”, “El cable”, “La banda borracha”, o “El hierberito”; por las noches el radio “agarraba” la XET de Monterrey donde se escuchaba “El palomo” y “El gorrión”.

En La RCN en 1965 se escuchaba los programas como: Kalimán y El payo. Se compraban fotonovelas como *Lágrimas Risas y Amor*, *Rarotonga*, *Citas de Amor*, etc. La gente acudía a las casas de los que sí tenían radio, para escuchar las tramas de las radionovelas, al terminar éstas, se comentaban y hasta se trataba de adivinar el siguiente capítulo, pues siempre quedaba el anterior en lo más emocionante; Igualmente escuchaban la radionovela “Felipe Reyes” en la XEW; otros más acudían no tanto a escuchar la radionovela sino a “echar novio”.

De vez en cuando se comentaba alguna función de box, como la de Raúl Ratón Macías, y El Alacrán Torres. Se escuchaba el beisbol narrado por el Mago Septián. En ese tiempo se buscaban tesoros enterrados como en casa de doña Jacinta González Ortega, doña Antonia Velázquez, en la loma de Valentín Díaz y hasta en las ruinas de Joliet. En el año de 1967 se escuchaban canciones rancheras como algunas de Pedro Infante, que marcó a varias generaciones de machos, reflejadas en frases como: “el que llegue al último es vieja” “el que llora es vieja” “aguántate como los meros machos”; a los muchachos casaderos les daba por cantar en el campo o en los caminos, otros cantaban por soledad o miedo. En la década de los cincuenta y sesenta se vendía el maíz, arroz y frijol “a tiempo” En Tierra Blanca, en las tiendas de Tomás Aguilar, o de Silveria Marín entre otras.

En 1969 los cines de paso llegaban de vez en cuando a los ranchos, mucha veces la gente de estos cuatro ranchos, no tenía oportunidad de ir a Tierra Blanca al cine, de manera que aprovechaban, para admirar a los artistas de la época, por ejemplo: Pedro Infante, en la película “Ahí viene Martín Corona”, películas aunque “muy pasadas” donde invariablemente los niños se “colaban” a escondidas por debajo de la carpa o lona que protegía la entrada de los cines itinerantes.

Los hombres vestían de mezclilla, las mujeres de percal y después de popelina; las niñas lucían su largo cabello, usaban su vestido debajo de la rodilla, algunas jóvenes escuchaban su radionovela sentimental “Juanita Santos”. Los juegos más comunes eran: la pelusa, pan y quesito, los encantados, trompo, balero, canicas, yoyo; rayuela, listones, y posteriormente, tamaña calabazota, botella, tocado – distocado, la reata (la cuerda), la semana, la negrita María Cumbé, doña blanca; los señores jugaban baraja, carrera de caballos y beisbol.



Primera foto: Esther Espinoza Morales. Segunda foto de izquierda a derecha: Simón González Pantaleón, su esposa Felipa Lara González, la joven María González Lara, y al fondo la señora Jacinta González Ortega.

Primera foto proporcionada por Teodora Morales Espejo, 2008. Segunda foto proporcionada por María González Lara, 2008.

A los heridos se les sacaba del campo en una parigüela⁶⁷, y se les llevaba a su casa o a curar a Tierra Blanca. En época lluviosa se prendía el radio para escuchar si había inundaciones. El río se atravesaba en un cable de acero al cual se le hacía un columpio.

⁶⁷ Especie de camilla o hamaca que tiene dos palos atravesados o bien dos cañas de otate a las orillas para apoyarse al cargar al paciente.

En época de cosecha y en las noches de luna, eran frecuentes las “carreteadas”⁶⁸ sobre todo de maíz; en época de secas eran constantes los bailes con marimba, “tocadiscos” o arpa; había juegos de beisbol. Los daños en propiedad ajena eran frecuentes por causa de que se “soltaban” las vacas, burros o animales de patio, aunque casi nunca terminaban en grandes pleitos, sólo en reclamos pequeños con los vecinos.

La ropa se lavaba en el río, arroyos, o manantiales, utilizando jabón Octagón y a veces con orejas de Anacaste. Se guisaba con manteca, los más “riquillos” guisaban con Aceite Patrona. Los hombres andaban descalzos, otros usaban huaraches y algunos traían botines o bota vaquera; las mujeres andaban con chanclas o sandalias; Las niñas soñaban con ir de paseo al puerto de Veracruz o a la capital de nuestro país; mientras que las muchachas casaderas se “huían” con el novio y al poco tiempo regresaban ambos a pedir perdón con los padres de la novia. Algunas enfermedades menores se curaban con cataplasmas, las mamás se asustaban con las “andanzas”.



En la fotografía izquierda se muestran las orejas de Anacaste, mismas que al mojarlas y frotarlas se formaba una espuma jabonosa que se tallaba en la ropa para lavarla, la foto derecha muestra el Río Amapa que pasa por el Ejido Joliet.

Fotografías. Nicomedes Espejo Montalvo, 2009.

⁶⁸ Acarreo o transporte de maíz con carreta.

Cuando alguien se estaba ahogando, al tomar cualquier líquido; se le decía: ¡mira hacia arriba, allá va volando tu madrina sin calzones! Si era hombre y si era mujer se le decía que era el padrino el que iba volando sin calzones; esto provocaba que el que se estaba ahogando se soltara a risas o carcajadas y no se siguiera ahogando.

A los niños que les daba la popocha (varicela), ya muy enfermos de plano se les llevaba a Tierra Blanca para curarlos con el Doctor Penetro o con Anselmo. Los ojos chinguiñosos se curaban con agua de Manzanilla, o colirio Eyemo; se tenía la creencia que por mirar a los animales aparearse, traía como consecuencia, algunas enfermedades de los ojos, por ejemplo las perrillas, mal de ojo, etc. Los padecimientos más comunes eran: La popocha o varicela, salpullido (salpuhído), Sarampión; los niños se resignaban a sufrirlo y aún cantaban su dolorosa suerte, “Me dio la popocha, me dio el sarampión, me quedó la cara, como un chicharrón”. Para un mejor crecimiento a los niños se les daba aceite de hígado de tiburón. Antonino Peña Malpica ponía ventosas a las personas que las necesitaban.

La caña de azúcar se cortaba preferentemente con mocha, las limas para afilar eran de la marca Nicholson y los machetes Collins, la caña se cortaba cruda y se amarraba en manojos de 25 y 50 cañas, se acarreaba en camiones hacia el batey⁶⁹, invariablemente cada año dichos camiones se atascaban en el lodo, principalmente eran de 8 y 9 toneladas.



Izquierda cortadores de caña de azúcar, inclinado cortando, Lázaro Contreras, foto derecha la modernidad llegó con la alzada para que los cortadores ya no suban la caña en sus hombros hasta el camión. Fotografías. Nicomedes Espejo Montalvo, 2010.

⁶⁹ Área donde llegan los camiones de diferentes lugares cargados de caña de azúcar para el proceso de la molienda en los ingenios azucareros.

Los fines de semana y en época de cosechas las cantinas de Tierra Blanca se llenaban de jolietenses y de otros rancheros, ahí escuchaban sus canciones preferidas en las rockolas mientras tomaban su cerveza y comían su botana. Los viejitos como don Wenceslao Espejo de la Rosa, presumían que había peleado en la revolución, aunque nadie les hiciera caso⁷⁰; mientras que don Facundo Díaz tenía como muy amigo, al revolucionario Panuncio Martínez. El taller del Ferrocarril de Tierra Blanca silbaba a las 6 de la mañana, 3 de la tarde y 5 de la tarde; el tren que venía de Mérida pasaba a Tierra Blanca a las 12 de la noche.

En época de lluvia se vivía entre ranas y sapos; Los Laboratorios Mayo ofrecían sus productos a través de la radio. En los pozos de agua, manantiales, El Azufre y el Río Amapa, coincidían mujeres y hombres, en sus pláticas se comunicaban noticias y novedades. Fue una época más tranquila, más sana, más inocente, y por supuesto con otra mejor economía que se marchó.



De izquierda a derecha Filemón Cruz, la niña: Donají Cruz García y Reina Cruz García, Señora Juana García y Adela Lara Espejo en el pozo de agua de la familia Cruz García, el pozo fue construido aproximadamente en 1969 en Joliet ya que esta familia se cambió del Naranjal hacia Joliet en ese año. La siguiente fotografía corresponde a Don Celestino Espejo de la Rosa, fue tomada en el rancho El Naranjal, al fondo el pozo de agua de Don Maclovio Espinosa Rodríguez, el pozo fue construido en 1958. Ultima fotografía tomada en el Azufre, de izquierda a derecha las tres jóvenes de apellido Renteral Sosa, hijas de Doña Juana Sosa y la niña de cabello largo es Eleazar Paredes Rosas.

Fotografías de izquierda a derecha proporcionadas por. Donají Cruz García, Teodora Morales Espejo y Eleazar paredes Rosas 2010.

⁷⁰ Entrevista con Bernardino Espejo Rodríguez, Joliet, 4 de enero del 2009.

III.3.14.- Unificación de Joliet

En 1961 se parceló por primera vez, siendo Comisariado Ejidal Rosalino López.⁷¹ Los campesinos ya no pudieron sembrar donde quiera. Aproximadamente 34 años después de la fundación del ejido Joliet, las personas que influían para que los ranchos estuvieran separados se fueron cansando y poco a poco fueron sustituidas como ejidatarios cosa que aprovecharon los ejidatarios más jóvenes para influir con sus ideas dentro de las discusiones ejidales; se acababa la época del dominio en las asambleas de unos cuantos, donde para silenciar a los ejidatarios más jóvenes, se les decía, “tu no hables compañero, tú eres nuevo” y en asamblea ejidal tomaron la decisión de reunificar los cuatro ranchos.

Así fue como El Naranjal, El Azufre, Salsipuedes y Joliet pasaron a unirse y formar una sola zona urbana y como reza el refrán la unión hace la fuerza; como presagiando que se avecinaba una crisis económica que a partir de 1980 empezó a hacer mella, notándose con la salida de los primeros emigrantes jolietenses hacia Estados Unidos ya que la región sureste, que se había mantenido al margen del proceso migratorio mexicano a lo largo de todo un siglo, se incorporó de manera sorpresiva y explosiva en los años noventa.⁷²

Poco a poco empezó la reunificación de los ranchos, de tal manera que el primero que atiende el llamado, de trasladarse a vivir de Salsipuedes al Rancho Joliet, fue Benito Cortes en 1968 -según su propia versión-, luego Erasto Flores, Filemón Cruz, etc. el último en trasladarse de Naranjal a Joliet fue Sotero Paredes en 1992, aunque todavía don Antonio Trujillo de Salsipuedes se resiste a llevar a cabo este acuerdo y permanece hasta la fecha en su parcela.

Otros ejidatarios por distintos motivos, se fueron a vivir un tiempo a Tierra Blanca, entre ellos: Evaristo Espejo Domínguez, quien por la enfermedad de su hijo Paulino, tenía que ir cada tres horas desde El Naranjal hasta Tierra Blanca para decirle al Doctor

⁷¹ Entrevista con Mario López Rosales el 3 de enero del 2010.

⁷² AA VV, *Globalización y localidad*, CIESAS, México, 2007, pág. 318.

Anselmo si el estado de salud del niño mejoraba o empeoraba, de tal manera que este fue el motivo que obligó a Don Evaristo, a trasladarse a vivir a Tierra Blanca, aunque se reincorporó más tarde al Ejido Joliet.⁷³ Otras personas que se fueron del ejido y no regresaron: Simón López, Flavio Contreras, Facundo Díaz, Valentín Díaz, Efigenio Díaz. Artemio Díaz se fue a vivir a Tierra Blanca y se reincorporó al rancho en 1996.⁷⁴

III.3.15.- Logros de los Jolietenses

A pesar de sus altibajos, Joliet logró que la mayoría de ejidatarios acatará el acuerdo de reunificación, de tal manera que a partir de 1970 los cuatro ranchos ya se encuentran unificados en Joliet; a partir de esta fecha hasta la actualidad (2015), es decir los últimos 45 años, los jolietenses unidos han obtenido muchos logros, estos son los principales:

III.3.15.1.- Escuela primaria

A partir de 1970, se construye la “Escuela Primaria Lic. Adolfo López Mateos”. Es importante mencionar que la primera escuela primaria que empezó a funcionar en Joliet, se ubicaba junto a la cárcel de la ex hacienda Joliet. Dentro de aquella generación de alumnos, podemos mencionar a: Venancio Lara Paredes, Nicolás Lara Prieto, Juliana Lara Prieto, Raymundo González, Mario López, Artemio Díaz, Isabel Prieto, Elodia Prieto Domínguez, Juvencio Prieto (la Gaviota), Antonio Ortiz, entre otros, venían niños del Azufre y Salsipuedes.⁷⁵ Anteriormente hubo otro colegio de paga en el Rancho Naranjal mismo que tramitó Maclovio Espinosa Rodríguez.⁷⁶ Los compañeros de la primaria en El Naranjal éramos: Artemio Molina, Basilio Rosas Vázquez, Berna Peña Malpica, Bocho Ruíz, Calixto Rosas Vázquez, como tres hijas de moyo, conejo Ruíz, Emiliana Cruz, Fermina Ruíz, Francisca Rosas Vázquez,

⁷³ Entrevista con Evaristo Espejo Domínguez, en enero del 2001.

⁷⁴ Entrevista con Artemio Díaz Elvira.

⁷⁵ Los estudiantes de aquella época, recuerdan que aproximadamente en 1947 cerraron la escuela de las ruinas por culpa del profesor José Reyes Soto quien se robó una mujer casada del Ejido Joliet. Entrevista con Venancio Lara Paredes en diciembre del 2008.

⁷⁶ Entrevista con Flavio Contreras García el 20 de diciembre del 2009.

Georgina Espejo Montalvo, Humberto Peña Avendaño, Ignacio Espejo Montalvo, Josefina Peña Malpica, Lencho Molina, Lencho Osorio, Magdalena Díaz, Manuel Cruz, Menuza Ruíz, negro Ruíz, Paulino Espejo Montalvo, Pedro Molina, Quirino Peña Avendaño y nos daba clases la profesora Lucila, la hija de moyo (Enemorio Díaz), él era ejidatario de Joliet.⁷⁷

Esta escuela luego la trasladaron a la parcela de Leobardo Lobato, por último la trasladan al Rancho Joliet, así dejó de peregrinar la escuela primaria por el ejido, la que hoy conocemos como “Lic. Adolfo López Mateos”.⁷⁸ Este plantel educativo ha jugado un papel importante en la comunidad, después de tantas luchas por obtenerlo han egresado varias generaciones de jóvenes entusiastas.



Generación de la escuela Primaria Lic. Adolfo López Mateos, que egresa en 1986
Fotografía. Nicomedes Espejo Montalvo.

⁷⁷ Entrevista con Calixto Rosas Vázquez el 9 de mayo del 2009.

⁷⁸ La escolita que cerraron en 1947 ubicada en la ex hacienda Joliet, fue clausurada porque el profesor José Reyes Soto se robó a mi mamá cuando yo tenía como cuatro años de edad. Mi papá se quedó sin mujer y después nos terminó de criar Jacinta González Ortega (tía Chinta). Entrevista con Lucas Lara Prieto en julio del 2009.

III.3.15.2.- Equipo de Beisbol



De pie de izquierda a derecha:

1.-Eleodoro Osorio, 2.-Galdino Trujillo, 3.-Hipólito Renteral, 4.-Margarito Lobato, 5.-Teodoro Reyes, 6.-Froilán Pérez, 7.-Julian Andrade, 8.-Eugenio Elvira, 9.-Porfirio Lara Espejo.

En cuclillas:10.-Ambrosio Ruíz, 11.-Abel Zamora, 12.-Rosalino Delgado, 13.-Enrique Avendaño, 14.-Benito Cortés, 15.-Joel Andrade,16.-Valente Trujillo, 17.-Catalino Crisanto.

Primer equipo de Beisbol bautizado como Los Piratas de Joliet

Fotografía proporcionada por Benito Cortés, 2010.

En 1970 organizan el primer equipo de Beisbol bautizado como “Los Piratas de Joliet”, apoyado entre otros por los entusiastas Antonio Ortiz Velázquez y Froilán Pérez Aguilar, formó parte de la Liga Municipal de Segunda Fuerza Nicolás González Sabino”, a la cual cariñosamente le llamaban “La Pulquera”, compiten contra 22 equipos, saliendo como campeones Los Cañeros de Torreón, de Lorenzo Torres.⁷⁹

Froilán Pérez Aguilar, originario del Estado de Tlaxcala, nació un cinco de marzo de 1939. Hombre inquieto y aventurero salió de su pueblo en el año de 1969, apasionado del deporte jugó beisbol en varias partes, conoció muchos amigos, uno de ellos, Nicolás González Sabino, quien competía como candidato a la Presidencia Municipal de Tierra Blanca Veracruz, ganó las elecciones y tomó protesta, él empieza a gobernar de 1971 a 1973.

⁷⁹ Entrevista con Froilán Pérez Aguilar, Presidente de La Liga Municipal de Segunda Fuerza. Nicolás González Sabino. 2 de enero del 2010.

En ese periodo se forma la “Liga Municipal de 2ª fuerza” Nicolás González Sabino, Liga que formó Froilán Pérez Aguilar, eran 22 equipos de beisbol los que formaban dicha Liga Municipal, Froilán me comentó: “de Joliet había varios jugadores buenos, me acuerdo que un buen cácher era Benito Cortés, y un buen lanzador era Valente Trujillo. A la Liga que yo tenía le decían de mal nombre, la liga pulquera, porque yo vendía pulque. Antonio Ortiz Velázquez sabe muy bien cómo se organizó el equipo Los Piratas de Joliet, porque él prestó los 100 pesos de cada uniforme que yo mandé a hacer en Puebla. (...) Yo fui Presidente de la liga y otros que integraron la mesa directiva fueron: Gregorio garay y Antonio Hernández; otro que nos apoyó mucho fue Raquel Romero Carreño, él era ferrocarrilero. (...) Nuestra liga sólo tardó 3 años, porque 3 años tardó Nicolás de Presidente Municipal; (...) en el campeonato de la liga, los cañeros de Torreón que organizaba Lencho Elvira traían un jonronero que era Odilón Martínez. (...) Ellos fueron triunfadores en 1971, en esa época invité a gente de la Liga Mexicana, como Armando Murillo y pepe Garibay, que jugaban con Los Pericos de Puebla, les puse de lanzador al zurdo Valente Trujillo del Ejido Joliet”.⁸⁰



Froilán Pérez Aguilar representante de Los Piratas de Joliet.
Fotografía. Nicomedes Espejo Montalvo, 2010.

⁸⁰ Entrevista con Froilán Pérez Aguilar, 2 de enero del 2010.

Los integrantes del equipo “los Piratas de Joliet” son: Catalino Crisanto Rosas, Valente Trujillo, Felipe Trujillo, Rosalino Delgado, Eleodoro Osorio, Hipólito Renteral sosa, Joel Andrade, Inocencio Andrade, Julián Andrade, Abel Zamora, Teodoro Domínguez, Porfirio Lara Espejo, Ambrosio Ruiz, Enrique Avendaño Peña, entre otros.

III.3.15.3.- Carriles (camino para carreras de caballos y burros)

En 1970, marcaron los carriles para carreras de caballos; estaban ubicados junto al cuadro o campo de Beisbol; su trayectoria iniciaba a partir del puente del arroyo conocido como La Represa hacia la capilla católica, actualmente es la calle Díaz Mirón; Posteriormente cambiaron la ubicación de estos carriles y los ubicaron pasando precisamente ese arroyo, en lo que anteriormente era la parcela de Teodoro Muñoz, aproximadamente en el año de 1985 estos carriles los cambiaron a la calle Delfino Lara, hoy en día los carriles, se encuentran ubicados dentro de la parcela escolar. Uno de los apostadores en las carreras de caballos era Antonino Peña Malpica y a decir de él mismo “Todos los que teníamos bestiecitas en Joliet por los años setentas hacíamos carreras de caballos y competíamos contra Natalio Pavón; yo llegué a apostar hasta cinco mil pesos en ese tiempo, me acuerdo que mis caballos tardaban en la competencia 11 segundos, otros tardaban 12 segundos”.⁸¹

III.3.15.4.- Luz eléctrica

El 25 de septiembre de 1975, siendo Comisariado Ejidal Artemio Díaz se introduce la luz eléctrica, la zona urbana ejidal de Joliet, se ilumina en calles y casas donde se introdujeron aparatos electrodomésticos; En 1988 se realiza la primera ampliación de la luz eléctrica y en 1996 se lleva a cabo la segunda ampliación, en este proyecto estuvo muy involucrado mi interlocutor Franco Rosas Vázquez ya que participó activamente para que dicho servicio llegara a las personas que faltaban.

Con el tiempo se fue perdiendo la costumbre de moler en el metate y hacer salsa en el cajete, los niños pudieron comer “hielitos” hechos en el refrigerador de sus propias

⁸¹ Entrevista con Antonino Peña, 1º de noviembre del 2010.

casas; las pesadas planchas de fierro calentadas en el carbón dejaron de usarse, con la lavadora, las mujeres cada vez más dejaron de asistir al río para lavar.

En lugar de rodearse en el patio, junto a un catre o sentados en sillas de madera por las tardes y noches para escuchar un cuento, la gente se concentró dentro de sus casas para ver un programa en la televisión, por este motivo, muchas costumbres y juegos, se fueron perdiendo; de esta manera se da inicio al individualismo en Joliet y la colectividad desaparece poco a poco.



Foto de la izquierda: familia Osorio Díaz, ilustra en su momento la unión familiar en el inicio de la década de 1950. Foto derecha algunos jóvenes de Joliet, de izquierda a derecha en bicicleta “Beto” Elvira, Galdino Trujillo Domínguez, Franco Rosas Vázquez, en cuclillas Enrique Avendaño, inicio de la década de 1970, ilustra la unión de los amigos.
Fotografía izquierda proporcionada por. Rosa Osorio Díaz, 2010. Fotografía derecha proporcionada por. Franco Rosas Vázquez, 2010.

III.3.15.5.- Jardín de Niños

Para 1979 el jardín de niños “Fray Pedro de Gante”, admitió a su primera generación de inquietos y traviesos, pequeñines.

5.-En 1980.- se metió la primera red de agua en el ejido, siendo Comisariado Macedonio Crisanto Rosas.

III.3.15.6.- Caseta Telefónica y Puente de Fierro

En 1981 Joliet se conecta al mundo vía telefónica, con la llegada de la primera caseta de teléfono colocada en la casa del señor Tomás Rivera.

En el mismo año, siendo Comisariado ejidal Mario López se lleva a cabo la construcción del puente de fierro sobre el Río Amapa de Joliet, (junto a la Posa de la Canoa). De esta manera se marca un nuevo avance tecnológico, que tiene su antecedente con el puente de piedra o vado construido en 1970, ubicado unos metros río abajo; no podemos dejar de mencionar que ahí se ubicó antiguamente el paso conocido como *Paso de Juan Prieto*.

Es así como se deja de pasar el río por el vado, o francamente de pasar descalzo a través de sus aguas. Con la terminación del puente de fierro, queda en desuso la costumbre de pasar nadando en época de lluvias, o en la canoa de Eliberio Ramos, el columpio de Tomás Rivera, el columpio río arriba de Valentín Díaz, y aún más arriba se va dejando de utilizar el tan nombrado Paso Carretero, ubicado en la parcela de Facundo Díaz; pues el Ejido Joliet ya cuenta con su puente que beneficia a otros ejidos del entorno.

III.3.15.7.- Construcción de Casa Ejidal

En 1982 se construyó la Casa Ejidal con material de concreto, anteriormente se realizaban las asambleas ejidales, en lo que fue la escuela primaria edificada con material de madera y palma que se trajo del Rancho Salsipuedes, ubicada en la parcela de Leobardo Lobato, esta escuela es la Lic. Adolfo López Mateos. Cuando la construcción del salón Ejidal finalizó, fue el Sr. Raymundo González Lara, quien compró la casa de palma que se ocupaba como escuela primaria.

III.3.15.8.- Puentes Menores

Existen otros puentes menores entre ellos: Puente histórico de La Represa que se construyó cuando se hizo la hacienda de Joliet, El otro puente se ubica al final de la calle Díaz Mirón, se construyó en 1994. Puente de Salsipuedes, Puente Chichicazapa o Chicazapa, puente Ojo de Agua -se hizo en 1999-, puente de Faustino Díaz, puente ubicado pasando las ruinas de la ex hacienda (ubicado en el límite, entre Joliet y el Yale).

III.3.15.9.- Capilla y Templos Evangélicos

En 1985, inicia la construcción de la Capilla Católica, y terminan de construirla en 1987, entre los que organizan su construcción están: Josefina Peña Malpica, Prudencio Cayetano, Placido Silva, Jacinto López, Quirino Díaz, Magdalena Díaz, Dimas Velázquez, María Díaz, Victoria López, Fidel Velazco Rosas. El primer matrimonio que se casó en la capilla de Joliet, fue la Sra. Josefina Peña Malpica y el Sr. Franco Rosas Vázquez.

Cabe mencionar que por haber otras congregaciones religiosas, como: La Nueva Nación, Luz del Mundo, Pentecostés, Adventistas o Sabáticos, Testigos de Jehová; dichas hermandades han construido sus propios templos.



Fotografías de izquierda a derecha exterior de la Capilla o templo católico, siguiente imagen en el interior de la capilla, de izquierda a derecha Franco y Lucila Rosas Vázquez, Magdalena Velazco Rosas, el novio y Leovigildo Velazco. Última foto exterior del templo Pentecostés

Fotografías. Nicomedes Espejo Montalvo, 2010.



Congregación de La Nueva Nación, sus integrantes aparecen de izquierda a derecha. Fidencia Espinoza Rodríguez, Esperanza Espejo Rodríguez, Luisa Espinoza Morales, Sofía Espejo Rodríguez, Teodora Morales Espejo. Al centro con la guitarra- Luisa Espinoza Morales en la última imagen aparece José Luis Rivera con guitarra y su esposa Elda Zamora con bebé en brazos. Fotografías. Nicomedes Espejo Montalvo, diciembre 2008.

Con todo esto se demuestra que el Ejido Joliet, es profundamente religioso, y aunque las personas sean de distintas hermandades religiosas, respetan sus diferentes creencias, mantienen una buena relación ayudándose mutuamente; inclusive existen familias donde sus miembros pertenecen a diversas congregaciones religiosas, sin embargo esto no quiere decir que dejen de amarse y apoyarse como familiares, “porque todos somos hijos de dios”.⁸²

III.3.15.10.- Agua Potable

Aproximadamente en 1984, se introduce la red de agua potable, siendo comisariado Ejidal Macedonio Crisanto a condición de que se clausuren los pozos de agua particulares, los cuales terminaron siendo depósitos de desagüe de los baños de las casas, cumpliéndose el dicho, ¡después de un buen servicio un mal pago!, ya que después de apagar la sed de muchos y de servir de alcahuetes, donde muchos jolietenses se enamoraron en alguna tarde; para que al final terminaran contaminados y como drenaje.

⁸² Entrevista con Elda Zamora Torres, el 28 de diciembre del 2008.

III.3.15.11.- CONASUPO

La CONASUPO, Lechería LICONSA, La Tienda Rural Campesina y la primera tortillería de Joliet, fue gestionada en 1994 y 1995 por un grupo de mujeres de Joliet encabezadas por Josefina Peña Malpica.

III.3.15.12.- Arreglo de calles y caminos

Las calles de Joliet se han arreglado en varias etapas, a partir de 1989, posteriormente en 1996 se “abrieron las calles” se desmontaron, se alinearon y se aplanaron, entonces se dejó de transitar por muchas veredas, o francamente la gente dejó de “atravesar” por muchos lotes.

El primero de marzo de 1996 se empieza a construir el camino Joliet – colonia “Josefa Ortiz de Domínguez”: Dicho camino atraviesa por el cerro ubicado frente a la parcela que en un principio fue de Evaristo Espejo Domínguez y posteriormente de Rufina Espejo Montalvo.

III.3.15.13.- Telesecundaria

El 23 de febrero de 1996, siendo comisariado ejidal Franco Rosas Vázquez se inauguró la Telesecundaria “Juan Rulfo” ubicada en una esquina de la Parcela Escolar, empezó a educar a las nuevas generaciones jolietenses y de otras comunidades del entorno.

III.3.15.14.- Plantación de cedros

El 27 de octubre de 2009 se plantaron aproximadamente 4 hectáreas de árboles de Cedro en la ladera norte de la loma de las ruinas siendo Comisariado Salomón González Lara, mejor conocido como Monche González.

III.3.15.15.- Limpieza de Arroyos

En 2011, La Comisión del Agua Potable del Ejido Joliet encabezada por Carmen Zamora, José Luis Rivera y Pablo Corona, organizan a la gente de la comunidad para realizar por primera vez la limpieza del Arroyo Salsipuedes, como un proyecto ecológico interesante que puede ampliarse a los demás cuerpos de agua.

III.3.15.16.- Otros Logros

Otros logros importantes que no puedo dejar de mencionar y de los cuales no tengo fecha exacta son: La construcción de la cancha ejidal, la Agencia de Policía, el tanque elevado de agua potable, la red de distribución de agua potable y la Casa de Salud.

A principios del año 2002, comienza una nueva era para los jolietenses, con las nuevas tecnologías, la llegada del teléfono celular y las computadoras. Otros beneficios para los jolietenses, son los programas gubernamentales, entre los que destacan: “70 y más”, Oportunidades, Procampo y Progresas.

Estos son solamente algunos logros de los jolietenses unidos y falta mucho por avanzar ya que hasta la fecha no se ha podido evitar la salida de muchos jóvenes del Ejido Joliet principalmente a Estados Unidos de Norteamérica, como ejemplo de ello un pequeño análisis de la situación en el siguiente apartado con la finalidad de encontrar respuesta a las siguientes interrogantes ¿Por qué los jolietenses emigran a Estados Unidos de Norteamérica? ¿Hacia dónde se van? ¿Qué hacen con lo que perciben de su salario?

Capítulo IV

LA EMIGRACIÓN. ANTECEDENTES

Debemos entender por emigración principalmente al fenómeno de ausentarse temporalmente del propio país para hacer determinadas faenas en otro país, es decir que se deja a la familia, al pueblo natal y al país de origen para trasladarse al extranjero; es importante saber que las migraciones se denominan emigraciones si se consideran desde el punto de salida e inmigraciones al referirse al punto de llegada. De manera que se denomina inmigrante a las personas que llegan a un país extranjero para establecerse en él porque han emigrado de su país de origen.

Para poder explicar con más detalle la emigración de algunos jóvenes jolietenses, tengo la necesidad de regresarme en el tiempo, a los años cincuenta y principio de los sesenta. La ilusión de la gente del Ejido Joliet era irse a “destinar” (a trabajar) a Tierra Blanca. Ahí, los jolietenses podían laborar en algunas casas desempeñando actividades como lavar, planchar y limpiar. De igual forma se podían emplear como “mandaderos” o, si sabían leer y escribir, trabajaban como “dependientes” (despachando en tiendas de abarrotes).

La cercanía de Joliet a Tierra Blanca Veracruz infundía seguridad y confianza, además que desde “1952”⁸³, se tendió la red de alambre y postearía para introducir el alumbrado público a la población. A partir de “1966-1967”⁸⁴, se inició la pavimentación de las principales calles, después de Tierra Blanca los jolietenses, idearon irse ya en los años sesenta y principio de los setenta al Puerto de Veracruz, donde la emigración veracruzana se ha vuelto tema de reciente interés, siendo un estado tradicionalmente receptor, está transitando en forma acelerada hacia el polo opuesto, y aporta cada vez más emigrantes a las corrientes interna e internacional.

⁸³ Tomás Amador Alarcón, *Breve Reseña Histórica de Tierra Blanca*, EPSSA México D.F, 1999, pág. 105,

⁸⁴ Op. cit., pág. 42.

“Hasta 1980, Veracruz fue una entidad de equilibrio migratorio, en donde la generación de empleo en sus prosperas regiones petroleras, industriales, agropecuarias y turísticas fue, sin duda, un importante factor de atracción poblacional. Sin embargo, desde 1990 empezó a mostrar un notorio incremento de emigrantes, especialmente con destino a la frontera norte mexicana y a estados unidos, y desde 2000 adquirió la categoría de entidad de expulsión migratoria”.⁸⁵ Tiempo después algunos jolietenses, empezaron a emigrar a la Ciudad de México, y por último a Estados Unidos de Norteamérica.

Tradicionalmente, la emigración mexicana a los Estados Unidos de América era un fenómeno de carácter laboral, predominantemente masculino, y las mujeres emigraban para asistir al esposo/compañero o para reunirse con él. En la actualidad, las mujeres mexicanas ya no se limitan al papel de acompañantes, sin autonomía ni determinación específica, sino que de manera creciente se incorporan a la dinámica migratoria con fines eminentemente laborales, sin embargo, se debe entender que la emigración no es un fenómeno exclusivo de México, es resultado de un problema económico en los países pobres a nivel internacional pues “esta ha crecido en volumen e importancia desde 1945 y de manera particular desde mediados de los años ochenta”⁸⁶. Jorge Durand nos explica sobre este asunto ya que, “durante la década de 1960, se dio el movimiento migratorio rural urbano más grande en lo que va de este siglo, provocado por la crisis agraria y el desarrollo capitalista”.⁸⁷ Los jolietenses Voltearon a ver a Coahuila, en este lugar, surgió un crecimiento demográfico tan explosivo que en la década de 1970 – 1980, el área conurbada aumentó de 327 000 a más de 600 000 habitantes, impulsado en 34% por fuertes corrientes inmigratorias regionales, sin embargo aquí, laboran muchos trabajadores petroleros entre otros.⁸⁸

⁸⁵ AAVV, *Historia Veracruz*, Colegio de México/FCE, México, 2012, pág. 32.

⁸⁶ Stephen Castles y Mark J. Miller, *La era de la migración. Movimientos internacionales de población en el mundo Moderno*, Edit. Porrúa, Cámara de Diputados, colección conocer para decidir, México, 2004. Pág. 14.

⁸⁷ Jorge, Durand. *La Ciudad invade al Ejido* Ediciones de la Casa Chata, México 1983, pág. 70.

⁸⁸ Coahuila-Minatitlán en “*Estrategia, Perfil Regional de México*”, N°. 58, julio-agosto, México 1984, pág. 91.

De ahí otro lugar no menos importante, fue Cancún donde trabajaron haciendo limpieza en hoteles y restaurantes, o se integraron a otras actividades. Ya para finales de los años setenta y principios del ochenta, fue descubierto como un paraíso turístico, con sus playas verdesas, sus caracoles rosados, y su arena hecha talco.

Los jolietenses deciden emigrar hacia Estados Unidos, a partir de la década de 1980 – 1990, en la cual se integró un proceso migratorio a Estados Unidos, de tal manera que la Ciudad de México y otros puntos nacionales ya mencionados dejaron de ser el polo de atracción, esto se debió a las constantes crisis económicas, devaluaciones, e inflación desenfrenada que tuvo nuestro país.

En esta época se dejó de apoyar al campo, se sumó la crisis crónica de la industria azucarera, que mal que bien fijaba a la población campesina en sus localidades.⁸⁹ Más tarde para desgracia México entró al Tratado de Libre Comercio (TLC) con Estados Unidos y Canadá dando como resultado que los productos del campo se abarataran y los productos ganaderos bajaran de precio. Así pues, la emigración de Joliet inicia en 1983 con la partida de Ezequiel Rodríguez, hijo de Luciano Rodríguez.

IV .1.- Motivos Económicos que Obligan a los Jolietenses a Emigrar a Estados Unidos de Norteamérica

El principal motivo que provoca la emigración de los jolietenses a Estados Unidos es una profunda crisis económica de la agricultura que se padece en Joliet, con todo esto las aspiraciones de los jolietenses no se pueden realizar en nuestro país, esto provoca una acelerada emigración. Una vez que los emigrantes llegan a su destino, consiguen trabajo y empiezan a mandar las remesas, están en capacidad de mandar a construir una casa de concreto, tener una camioneta, comprar tierra y acrecentar su economía, pues así lo demuestra, el resultado de algunas entrevistas realizadas.

⁸⁹ AA.VV, *Globalización y localidad*, CIESAS, México 2007, pág. 311-328.

Uno de mis primeros entrevistados fue Quirino Peña Avendaño, él comparte su experiencia a través del trabajo de campo que llevé a cabo en Joliet, *“y con lágrimas en los ojos de mi familia decidimos irnos de braceros para hacer una casita de material y darles estudios a mis otros dos hijos; Gustavo y Rafael Peña Cayetano”*⁹⁰ (...), sin embargo aquí tenemos la respuesta a la pregunta del ¿Por qué se van? pues como me sigue contando mi entrevistado.

“por otra tenía que ayudar a mi mamá para sus enfermedades y poder sembrar cuatro hectáreas de caña para mi regreso poder seguir trabajando y con la ayuda de dios que primero está él y después nosotros, nos fue muy bien ya que hasta una camionetita me traje para poder trabajar mejor”, cuando lo cuestiono, sobre si volvería nuevamente a nuestro vecino país del Norte me dice: *“soy campesino, y me iría otra vez si las circunstancias me obligan, porque aún están mis hijos allá, la otra a pesar de los maltratos Estados Unidos me levantó”*, como podemos darnos cuenta, algunos entrevistados se sienten comprometidos con Estados Unidos de Norteamérica, pues así lo han expresado ellos mismos.

En el caso de Franco, me comenta, *“aquí no hay cavidad en las empresas y además la mano de obra es muy barata”*⁹¹, así pues, la mayoría de mis entrevistados coincide en que, la mano de obra aquí en México, la pagan muy barata, además de que las jornadas de trabajo son más largas, pues allá en el norte, les pagan su salario por hora, de tal manera que mientras aquí ganan el salario mínimo, que es aproximadamente de 60 pesos al día, allá en Estados Unidos, les pagan aproximadamente, 576 pesos por una jornada de 8 horas de trabajo, y bueno como podemos darnos cuenta la diferencia es grande, tan solo en cuanto a los salarios. Algunas mujeres jolietenses de igual forma son emigrantes sin embargo, no siempre salen las cosas como se planean, ejemplo de ello, el caso de Sonia, y es Porfirio Lara, su esposo quien me comenta la manera en que su esposa, le hizo la propuesta para irse, *“un día me dijo: Pillo, me quiero ir a*

⁹⁰ Entrevista con Quirino Peña Avendaño, Joliet Oaxaca, diciembre de 2008.

⁹¹ Entrevista con Franco Rosas Vázquez, Joliet Oaxaca, diciembre de 2008.

Estados Unidos para hacerle los 15 años a nuestra hija Marisol, ya ves que es la única hija que tenemos".⁹²

A nuestro entrevistado, le gana el sentimiento, y rompe en llanto, sin embargo se calma un poco y sigue platicando, *"recuerdo que todavía me dijo que sólo iba a tardar un año, es decir poco tiempo, ella quería comprar una camioneta, mandar dinero y ayudar a su mamá Dominga Prieto, luego cinco días después, me avisó Flora Ramos una sobrina de mi esposa como a las 12 de la noche, que Sonia había fallecido"* (...) En este caso no se pudo cumplir el objetivo planteado por esta familia, sus planes fueron truncados por la muerte de Sonia, Porfirio sigue su plática,

"Como allá en Estados Unidos hay mucha gente de aquí de Joliet, es decir familiares y amigos, ellos cubrieron los gastos, (...) gracias a toda esa gente que cooperaron para traerla hasta aquí". Sonia, ya estaba del otro lado, ya había pasado todo el peligro y las penurias que todo bracero siente y vive cuando sale de su terruño, sin embargo la emoción de haber pasado sin que la migra los detuviera, fue muy grande y le dio un infarto, ella, al igual que sus compañeros de viaje tenía el mismo sueño, es decir, irse trabajar, juntar dinero, comprar su camioneta, en una palabra ayudar a los suyos.

Otra mujer no menos importante que las demás, es Josefina Peña Malpica, a quien todos los jolietenses llaman Chepa. Ella estuvo en Estados Unidos 4 años, logró pasar con una visa de turista, por lo que cada 6 meses puede ir y regresar sin "problema", pues esta última ocasión que quiso volver de Joliet a "gringolandia", la regresaron, ella, me explica *"me regresaron de Hidalgo Texas, es de aquel lao de Reynosa, no había tenido problemas, sino que no están dando permiso"*.⁹³ Durante su estancia en Estados Unidos, Chepa prestó sus servicios, *"en una lavandería, entraba a trabajar a las 6 de la mañana y salía a las 6 de la tarde, por hora me pagaban 5.50 dólares"*. Cuando vieron su desempeño, le aumentaron el salario, y comenta, *"últimamente me pagaban 7.75 dólares"*.

⁹² Entrevista con Porfirio Lara Espejo, Joliet, Oaxaca, 29 de diciembre de 2009.

⁹³ Entrevista con Josefina Peña Malpica, Joliet, Oaxaca, 5 de mayo de 2010.

Chepa se desempeñó *“en un hotel, se llama Galeano In y Bayo In, de recamarera, pagaban a 6.15 dólares la hora, de 8 a 2 de la tarde”*, y sigue contando *“de lo que gané, compre mi microondas, una lavadora, una batidora, dos máquinas de coser ropa, aunque sencillas, allá me compré un carrito, allá se quedó, lo vendí antes de que me viniera”*. Cuando le pregunto si volvería de nuevo dice, *“yo sí me volvería a ir, nomás que haiga la oportunidad, me pinto de colores, por la situación económica (...)”*, en este caso podemos darnos cuenta que es la situación económica, los mueve a emigrar.

Otro de mis entrevistados, quien amablemente decidió compartir conmigo su historia, en cuanto a su experiencia como emigrante, fue Alberto, a quien en Joliet le decimos el “Rayuelo”, el motivo ni él mismo se lo explica, y es hasta este momento de la entrevista, que me entero de su verdadero nombre.

Alberto me platica, que cuando se fue, la migra lo regresó cuatro veces, sin embargo no perdió la esperanza de pasar, y a la quinta vez, logró su cometido, él me dice: *“Llegué a vivir primero con mi tío Margarito Acosta, pagábamos renta de un cuarto, y luego me fui a vivir con mi hermana Félix que vive allá tiene ya como 12 años que se fue, ella trabaja en una compañía quebradora de piedra”*⁹⁴, él como los otros jolietenses, hizo lo propio, pues me comenta, *“mientras estuve allá mandé dinero para comprar un terreno que me costó como 15- 16 mil pesos y mide como cuarto y medio de lote”*⁹⁵, *porque no es ni la mitad de un lote, hice mi casa y me regrese”*⁹⁶, sin embargo, le preocupa la situación actual, que se está viviendo en cuanto a los migrantes que llegan a Estados Unidos, esto se ve reflejado cuando le pregunto si regresaría de nuevo, y me contesta, *“si tuviera la oportunidad sí, aunque ahorita están las cosas difíciles, y no aceptan gente ni con papeles, no sé cómo les vaya a ir a mis hermanas, que aunque ya tienen muchos años viviendo allá, corren peligro de que las retachen de vuelta”*.

⁹⁴ Entrevista con Alberto Osorio Acosta, Joliet Oaxaca, 4 de mayo del 2010.

⁹⁵ Un lote mide 1600 metros cuadrados, por lo que cuarto y medio de lote equivale a 600 metros.

⁹⁶ Alberto Osorio Acosta, entrevista citada.

Así como Alberto se preocupa por dicha situación, de la misma manera se preocupan los familiares de sus compañeros quienes dependen de las remesas que ellos, los que han emigrado de Joliet, les mandan.



Fotografía Izquierda: María Félix Osorio Acosta, hermana de Alberto Osorio y emigrante de Joliet. Fotografía derecha: formados Efraín Guzmán Espejo, Flora Ramos Gutiérrez, y la última en la formación Yolanda Salinas, Hernández todos ellos emigrantes de Joliet. Fotografía izquierda proporcionadas por. María Félix Osorio Acosta, 2010.

Fotografía derecha tomada por. Yolanda Salinas Hernández y proporcionada por. Flora Ramos Gutiérrez, 2010.



De izquierda a derecha Clemente Espejo González, en la siguiente fotografía aparece con sus compañeros de trabajo que asimismo son emigrantes jolietenses.

Fotografías proporcionadas por. María González Lara, 2010.

IV .2.- Emigrantes de Joliet en Estados Unidos

Han sido varias las personas que se han visto en la necesidad de ir en busca de una oportunidad laboral, donde les paguen bien, y sin trabajar tantas horas, de tal manera que *“la familia que ha mandado más emigrantes al vecino país del norte, es la de Antonino Peña con 19 familiares, seguido por la de Abel Zamora con 16, la de Valente Trujillo con 14, la de Franco Rosas con 14, Martín Osorio con 13, Mario López con 11, Plácido Silva con 11, Cristino Beltrán con 11, de esta manera va disminuyendo el número de personas”*⁹⁷; sin embargo, el número total de emigrados cada vez va en aumento.



Izquierda Josefina Peña Malpica, y con las lavadoras Rafael Rosas Peña.

Fotos. Josefina Peña Malpica. 2008

¿Hasta cuándo? Tal vez hasta que los jolietenses se den cuenta que es responsabilidad del gobierno mexicano, que en nuestro país, haya estabilidad económica, y empiecen a presionar decididamente para que el gobierno les otorgue insumos y subsidios, sólo así se podrán vender los productos de manera justa al consumidor, no importa que se desate una nueva revolución. Y es que posiblemente, los jolietenses emigrantes, no han percibido que *“Los migrantes mexicanos radicados en Estados Unidos padecen peores condiciones de trabajo que personas en situación laboral similar, procedentes de otros países de América Latina y el Caribe; perciben ingresos más bajos y carecen de cobertura médica y planes de pensión o retiro”*. Sin embargo como se muestra a continuación.

⁹⁷ Entrevista con Edilberto Acevedo Ruíz y Francisca Rosas Vázquez, Joliet, Oaxaca, 14 de febrero del 2009.

“Los mexicanos que llegan a territorio estadounidense cuentan con el perfil más bajo de escolaridad de entre todos los migrantes de la región. Tres por ciento de esa población no fue a la escuela; 58 por ciento tiene estudios de primaria, secundaria o preparatoria inconclusa; 25 por ciento terminó el bachillerato y el resto carece de estudios universitarios. Estos datos contrastan con los de caribeños y sudamericanos que llegan a territorio estadounidense: 50 por ciento cuentan con enseñanza media y superior”.

Lo anterior demuestra que a nuestros gobernantes poco les interesa el avance educativo, en los distintos estados de la República, pues *“el origen poblacional y el género juegan un papel importante. Las mexicanas usualmente encuentran empleo en la rama de servicios personales, como el doméstico, restaurantes, lavanderías y en el cuidado de ancianos, enfermos y niños”*.⁹⁸ Aunque no siempre es así, y con *“Respecto a los varones, se insertan en actividades de transformación, como la construcción o la industria, aunque con ingresos inferiores”*.

Los lugares designados para trabajar son: Charlotte, Luisiana y Misisipi, entre otros. El tiempo record para pasar la frontera (¡10 minutos!), corresponde a Julián Crisanto, quien pasó por Nogales Sonora en 1985. Los esfuerzos de los emigrantes jolietenses, les se han permitido construir bonitas casas de concreto en Joliet, mismas que han modificado el paisaje de la región.⁹⁹

⁹⁸ *Ibíd.*

⁹⁹ El concepto de región, lo podemos entender de diversas maneras, como lo explica Luc Cambrezy en *Nueve estudios sobre el espacio Representación y formas de apropiación*, cuando menciona que “La región se asemeja a un objeto geográfico complejo compuesto por objetos geográficos, a su vez “simples” (parcelas, fábricas, equipos, zonas agrícolas,) o complejos (redes, ciudades) (...). “Por tanto el concepto de región, como todo un sistema complejo, debe ser considerada con base en la multiplicidad de sus formas de localización” (...). Sin embargo igualmente se puede entender dicho concepto como una región económica, social, política, religiosa, etc. de ahí que sea tan complejo.



Fotos de izquierda a derecha junto a las matas de plátano la casa propiedad de Luis Trujillo Lara, uno de los jóvenes emigrantes del Ejido Joliet. Al centro la casa bardeada con postes de concreto, malla ciclónica y zaguán metálico, propiedad de Adela López Galindo. Última foto, casa de Salomón Cruz González.

Fotografías: Nicomedes Espejo Montalvo, 2008.

Lo antes dicho queda demostrado al ver las construcciones de algunas casas en el ejido y de igual forma al prestar atención en los autos y camionetas de las personas que han retornado, a Joliet después de un buen tiempo de trabajar en Estados Unidos de Norteamérica, del transporte mencionado anteriormente, puedo comprobar, que ha reemplazado, al burro, caballo y la carreta.



El reemplazo en el medio del transporte lo podemos apreciar con las Imágenes, ubicándonos en el lado superior de izquierda a derecha, contraste entre la carreta jalada por el burro y el auto que modifica el entorno, imagen central Luisa Morales Espejo en su caballo, imagen superior derecha Lorenzo Osorio Díaz y su carreta misma que ha pasado por tres generaciones ya que en un principio fue propiedad de don Facundo Díaz, este la heredó a su hijo Artemio Díaz Elvira, actualmente la misma carreta la conserva el nieto Lorenzo Osorio Díaz o Lencho como todos le dicen cariñosamente.

En la imagen inferior izquierda algunas camionetas estacionadas, en temporada de corte de caña de azúcar, en la parcela de la Sra. Cleofas González Quezada en El Naranjal, imagen central camioneta de Franco Rosas Vázquez a la altura de Salsipuedes, imagen inferior derecha transportando a los cortadores de caña de azúcar del Ejido Joliet de las parcelas hacia sus domicilios en Joliet, en la puerta derecha de pie su conductor “Topito” Rivera.

Primera foto lado superior de izquierda a derecha proporcionada por. Franco Rosas Vázquez, 2008.

Segunda foto lado superior de izquierda a derecha, proporcionada por Teodora Morales Espejo, 2008. Fotografías restantes: Nicomedes Espejo Montalvo, 2009.

IV. 3.- Cambio de la Idiosincrasia de los Jolietenses

Cuando los jolietenses llegan a Estados Unidos, se buscan entre paisanos para apoyarse económicamente, para reunificarse, rentan cuartos entre varios para que no recaiga el gasto en uno solo, inclusive cooperan para pagar al “coyote”.¹⁰⁰ Asimismo, es muy común que terminen casándose entre habitantes de la misma región y, a veces, se unen cuando sucede una desgracia, Es el caso de Sonia, esposa de Porfirio Lara, quien murió al pasar la frontera. En esa ocasión, los emigrantes de Joliet hicieron una colecta y mandaron dinero para la familia en desgracia.

Cuando los Jolietenses regresan a su terruño, vienen con ideas diferentes, han cambiado su forma de hablar, es decir que la entonación de la voz, y las palabras que usan no son propias de dicha región. Por ejemplo, para decir algo de manera afirmativa, expresan la palabra, okey, para decir que ya entendieron algo, dicen, oh sí, etc. el cambio en su forma de vestir es evidente, las mujeres han dejado de usar el vestido, y la falda arriba de la rodilla, ahora usan pantalones de la marcas extranjeras, el entorno de Joliet ya no es el mismo.

La cosmovisión de los que en un tiempo emigraron ha cambiado después de su regreso al “espacio”¹⁰¹ jolietense, pues si bien es cierto como dijera Luis González y González, que no olvidan su historia patria, pues cuando estos regresan, modifican su forma de actuar, de pensar, de vestir, de consumir, ya que cuando van de compras, quieren ver en cualquier tiendita un “supermarket”; en el caso de algunos jóvenes, cuando regresan ya no aceptan fácilmente en su dieta alimentaria el consumo de quelite, verdolaga, tepejilote.

¹⁰⁰ Es la persona que pasa de manera ilegal a Estados Unidos, a los que deciden emigrar de Joliet.

¹⁰¹ Como nos indica la lectura de Emilia Velázquez H. en *Nueve estudios sobre el espacio*: “El manejo del espacio se crea y se recrea a partir de las necesidades locales, del conocimiento que del medio tiene sus usufructuarios directos y se basa en normas propias que proceden de valores culturales”, esto quiere decir que son los habitantes de un lugar determinado, y a través de diversos acuerdos, los que van a crear su propio espacio, por ejemplo, el espacio necesario para construir la zona urbana que necesitan habitar.

De igual forma, cuando los jolietenses construyen sus bardas en sus solares o terrenos, tienden a pensarlas y diseñarlas al estilo California, con grandes jardines, pasto inglés, y unas cuantas plantas de ornato bien alineadas. Mientras que los lotes de los demás vecinos cuentan con árboles de la región no alineados, algunas casas de palma, y sus terrenos siguen sin bardarse, algunos todavía se delimitan con alambre de púa o maya borreguera, y tienen animales de patio en sus lotes.

IV.4.- ¿Por qué siendo tan rica la región del Papaloapan, las personas no ven futuro en el Ejido Joliet y emigran?

La respuesta es obvia ya que esta región es muy abundante en agua, además de que sus tierras tienen una gran calidad productiva, las cuales si se sembraran y cultivaran con el apoyo gubernamental se obtendrían grandes rendimientos económicos y productivos, así como en Estados Unidos, donde sus gobernantes apoyan a los granjeros agricultores. Sin embargo, esto no sucede en México ya que las autoridades, no se comprometen verdaderamente con los campesinos mexicanos, al contrario, dan preferencia a las importaciones, sobre todo de productos básicos que bien se pueden obtener aquí en México, ejemplo de ello, la importación de productos, como el maíz, frijol, leche, azúcar, huevo, pollo, entre otros. La producción agrícola en Joliet no cuenta con subsidios y, como bien sabemos, el gobierno ha impulsado una competencia desleal con los productos extranjeros que entran a México, inclusive que pasan por las aduanas sin pagar impuestos.

Todo esto provoca la emigración de los mexicanos, en este caso tal situación ha provocado que los jolietenses emigren, y aunque el gobierno está consciente de ello, no está interesado en dar soluciones a este conflicto. En el caso de algunos ganaderos mexicanos, se ha llegado al escándalo nacional, cuando tiran su leche en las puertas de las oficinas gubernamentales para protestar, y de esta manera, llamar la atención.

La problemática de la emigración, trae como consecuencia el abandono del campo, y en lo social, algunas familias se desintegran, pues cuando algunos hombres se van, dejan a sus esposas, algunas de ellas a su vez se desobligan de sus hijos, y estos al no tener rigor paterno, dejan de asistir a la escuela. Las mujeres se buscan otros esposos, algunos braceros se juntan con otras mujeres allá en Estados Unidos, etc. En cuanto a lo religioso, no hay un impacto directo, ya que los braceros cuando regresan, no traen otra religión; las congregaciones religiosas que existen en Joliet, es por la gran libertad que hay para promoverlas, no encuentro relación alguna para demostrar lo contrario, ya que hasta hoy por cuestiones de la emigración no se han observado cambios en la religión.

En lo político, no se visualizan cambios, debido a que las personas que regresan no ocupan cargos o puestos políticos, y en lo económico, el impacto es directo, pues por lo general, las remesas empiezan a fluir, a partir de que el migrante ha cubierto su deuda con el “coyote”, por “pasar” a Estados Unidos, estas remesas le han dado vida a la comunidad jolietense, ya que han prosperado algunos negocios, principalmente tiendas de abarrotes, cantinas y unas que otras tierritas como muestra Mario López en la fotografía.



La región jolietense es abundante en agua y vegetación, el agua del Río Amapa se junta con el agua del Azufre, lugar donde mucha gente llega a darse un baño refrescante.

Fotografías. Nicomedes Espejo Montalvo, 2010.

V.- Cultura e Identidad

En este capítulo se explora el tema cultura e identidad, para saber un poco más sobre la alimentación de los jolietenses, sus comidas, bebidas, dulces; además de la manera en que se recrean por medio de composiciones musicales y coplas o versos. De la misma forma se relacionan las costumbres, tradiciones, leyendas y mitos pues es una manera de comprender un pedacito de territorio nacional, mismo que cuenta con personas de las que poco o nada se sabe en cuanto a lo cultural. Concretamente tomo en cuenta escritores, poetas y músicos. En este mismo capítulo agrego dichos, refranes y un breve glosario del ejido.

V.1.- Gastronomía

Pocos aspectos de la cultura de las comunidades reflejan tan bien la identidad de un pueblo como su cocina. En los fogones y estufas se sintetiza la memoria histórica que integra tradiciones, fiestas, creencias; son expresión del medio geográfico, del clima, de las raíces que en algunos casos, como en México son de una enorme diversidad. Como bien apunta Iturriaga cocinar es un acto cultural¹⁰², así como se mezclan las personas, siempre se mezcla la forma de alimentarse, dependiendo de sus orígenes o regiones, en fin, cocinar es la forma de ser de un pueblo.

El Ejido Joliet cuenta con una rica gastronomía que comprende platillos, dulces y bebidas, en la que sus habitantes aprovechan los recursos que les brinda su entorno, como veremos en este capítulo las prácticas alimenticias de los jolietenses tienen como elemento principal de consumo el maíz ya que el derivado de éste, es la tortilla con la cual se preparan los “antojitos” y se acompaña la comida local y regional, con distintos productos a base de flores y raíces comestibles dando como resultado una variedad de platillos que son combinados con diferentes tipos de carnes, de animales domésticos y de campo, que se obtienen localmente.

¹⁰² José, N. Iturriaga, *Las cocinas de México II*, FCE, México, 1998, pág.5.

Como muestra de lo dicho anteriormente podemos encontrar: armadillo o toche, conejo, tejón, tepezcuintle, iguana, tilcampo, serete, mazate; de igual forma se recolecta, tepejilote, crucetas, flor de izote, pipián, asimismo se atrapan, diferentes tipos de peces, camarones, tortugas y aves, entre otros; con los cuales se preparan exquisitos guisados.



Fotografías Nicomedes Espejo Montalvo, 2010.

Asimismo se consume la flor de cocuite con huevo, flor de izote en pipián, tepejilote con huevo o asados con sal y limón, hierba mora guisada, quelites en su jugo, tesmolito de tortuga, piltres de pescado, picadas, garnachas, mogo-mogo (se prepara con plátano cocido), tamales de masa (son tamales envueltos en hoja de plátano), tamales de elote y bollos (los tamales se distinguen de los bollos porque llevan carne, salsa, y una hoja de epazote, mientras que los bollos no llevan carne y se preparan con la masa del elote, azúcar, leche y canela), cabezas de perro (Masa con manteca, azúcar y canela, se envuelve en hoja de maíz), chileatole, tamal de cazuela, chiles rellenos (clásicos en navidad), hojuelas (Se consumen en navidad), mole casero, ropa vieja (tinga de pollo o de res).

Actualmente en las fiestas o distintos eventos jolietenses donde se brindan alimentos, se acostumbra ofrecer la típica barbacoa de pollo o de res, su presentación varía ya que en la Ciudad de México, dicho platillo se conoce como mixiote, las carnitas, y el mole acompañado con arroz casi siempre están presentes y algunas mujeres como Leoba Lagunes y otras voluntarias, apoyan de manera gratuita, tanto en la realización de los alimentos como en la distribución de los mismos a los invitados, por tal motivo se le recuerda con gratitud.



De izquierda a derecha la señora Leoba Lagunes Espinosa, siempre presente en las diferentes actividades de la comunidad para apoyar de manera incondicional en los quehaceres de la cocina, principalmente en la elaboración de los alimentos; en la siguiente fotografía aparecen las señoras que prepararon los alimentos para la generación de estudiantes 2008-2011, de la telesecundaria Juan Rulfo en el Ejido Joliet. En la última imagen moviendo la cazuela la niña Johanna Pérez Núñez,

Fotografías: Nicomedes Espejo Montalvo. 2011.

V.2.- Algo de gastronomía de la región



Tamalitos de especias, tamales de hoja de plátano, cabecitas de perro, mole con arroz, tamal de cazuela, hojuela o buñuelo, chiles rellenos, tamales de elote, mole verde o pipián, mondongo o pancita, quelites en su jugo, dulce de calabaza, garnachas, tacos con tortillas hechas a mano para mandar el lonche (lonche se le llama a la comida que se manda a los trabajadores del campo, principalmente a los cortadores de caña de azúcar). Última foto cazuela con chileatole. En Joliet la Sra. Lucila Rosas Vázquez, se dedica a vender mole, tamales oaxaqueños y tamales de elote.

Fotografías: Nicomedes Espejo Montalvo, 2010.

V.3.- Bebidas

V.3.1.- Las bebidas tradicionales de Joliet son las siguientes: curado de nanche, jobo, toritos, café con piquete, té con té (ponche), té de hojas de limón y de naranjo, te de zacate de limón, té de cabellito de elote (es curativo).

V.3.2.- Las aguas frescas que se consumen en Joliet de manera cotidiana son de temporada: limón, naranja, mango, tamarindo, piña, tepache (se preparaba con cascara de piña y azúcar, panela o piloncillo), *tibicos* (en el lenguaje local se refiere a una suerte de búlgaros que se alimentaban con panela o piloncillo), jamaica, horchata así como agua de avena y de masa para calmar el malestar del mal de orín, actualmente se han agregado frutas como el maracuyá, entre otros.

V.3.3.- En cuanto a los atoles sobresalen los siguientes: de coyol, masa, coco, arroz con leche.

V.4.- Dulces Tradicionales de la Región.¹⁰³

V.4.1- En las siguientes páginas muestro los ingredientes y la forma de preparar algunos dulces tradicionales de la región. Entre los dulces que más se preparan en el ejido Joliet y poblaciones vecinas, se hallan, el jamoncillo, cocada, papaya, naranja, limón real, de leche, alfajor, ajonjolí o pepitoria, camote, empanadas de manjar. Aquí, presento algunas recetas de los dulces que elaboran en el ejido Joliet, las hermanas Esperanza y Sofía Espejo Rodríguez y Luisa Morales Espejo, Luisa y Sofía muy amablemente me indicaron los ingredientes de cada receta así como la forma de prepararlas.

¹⁰³ Recetas de dulces tradicionales de la región, proporcionadas por Luisa Espinoza Morales y Sofía Espejo Rodríguez el 3 de enero del 2009.

V.4.2.- Dulce de jamoncillo

Ingredientes: 2Kg. De Semilla de Pipián, 4Kg. De Azúcar, 1L. ½ de Agua.

Preparación: Primero se pela la semilla de pipián y luego se pone a remojar con legía de ceniza (agua con ceniza) como dos o tres horas.

Después se lava con agua caliente varias veces hasta que se le caiga todo el pellejo a la semilla; el paso siguiente, es poner en un recipiente limpio con el agua y azúcar y subirlo a la lumbre meneando hasta disolver el azúcar, mientras otra persona ya molió la semilla en el molino de mano. Cuando el azúcar y el azúcar que está en la lumbre se encuentra al punto (espeso), entonces se le agrega la semilla molida y se revuelve hasta que endurece la mezcla un poco, luego se saca de la lumbre, se coloca en un cuadro de madera o base para darle forma, al momento de vaciarlo se le pone color de pintura vegetal roja, al final se cortan las barritas y listo.

V.4.3.- Dulce de Alfajor

Ingredientes: Maíz tostado y molido en molino de mano, Azúcar, Agua

Preparación: Hervir en un recipiente agua y azúcar a fuego lento, ya que se disolvió el azúcar en el agua, y está como un jarabe espesito, se le agrega el maíz tostado y molido se menea con una cuchara o paleta de madera hasta que se sienta durito, luego se saca de la lumbre dándole forma con unas servilletas de tela, el último paso es cortar en pedacitos pequeños.

V.4.4.- Dulce de Papaya Cristalizado

Ingredientes: Papaya verde, Azúcar, Agua y Cal

Preparación: Pelar la papaya verde, quitándole la cascarita con un cuchillo filoso, cortarla en pedazos y remojar en agua de legía (agua con cal), después de unas tres horas se lavan bien con agua limpia, se dejan escurrir; enseguida se pone en un traste agua y azúcar, se sube a la lumbre a fuego lento, ya que está como jarabe, se le agregan los pedazos de papaya para que se cristalicen.

V.4.5.- Dulce de Leche

Ingredientes: Un litro de leche, 900 gramos de azúcar, Canela o vainilla al gusto

Preparación: Se prepara revolviendo la leche con el azúcar y la vainilla, si no tienen vainilla, se puede sustituir con canela y se pone en un traste a fuego lento hasta que espese, ya que está como una masita, se saca de la lumbre a que se enfríe, se cortan los pedacitos de dulce y eso es todo.

V.4.6.- Dulce Cristalizado de Naranja

Ingredientes: Naranja de jugo, Azúcar o piloncillo (cualquiera de los dos), Agua y Cal, Una cazuela de barro.

Preparación: Para preparar este dulce primero se lava bien la naranja, luego se parten a la mitad y se exprimen un poco, los pedazos por mitad se ponen a remojar en agua de legía (agua de cal) durante una hora; aparte se pone la cazuela de barro en la lumbre con el azúcar o el piloncillo a fuego lento hasta que espese, después se le puede agregar la cascara de la naranja y se mueve así se va cristalizando, ya cristalizado se saca y se deja enfriar.

V.4.7.- Cocada

Ingredientes: Azúcar, Agua, coco fresco rallado.

Preparación: Sacar el agua al coco, después ya sin agua, asarlo para que se afloje de la cáscara, ya sin cáscara se raya, aparte se pone en un traste en la lumbre con agua y azúcar ¡si te das cuenta aquí utilizamos el método de tanteo porque no te estoy dando cantidades exactas de los ingredientes! Ya que está hirviendo el agua con el azúcar a fuego muy lento se le agrega el coco rallado y si quieres que lleve color le puedes agregar pintura vegetal amarillito o color naranja, así termina el procedimiento de este tipo de dulce.

V.4.8.- Dulce de Ajonjolí o Pepitoria

Ingredientes: Ajonjolí, Agua, Azúcar.

Preparación: El ajonjolí, se limpia, se tuesta y se deja enfriar, mientras en un traste que vamos a poner en la lumbre a fuego lento, le vamos a agregar agua y azúcar, ya que esté hirviendo el agua con el azúcar, se le agrega el ajonjolí tostado hasta que esté bien mezclado, sacarlo de la lumbre para darle forma con unas servilletas de tela, ya que está frío se corta en cuadritos o en forma de rombos y eso es todo, *¡fíjate que hasta del camote se puede hacer dulce! y el ingrediente principal es el agua y el azúcar, o en vez de Azúcar se puede sustituir por piloncillo, el chiste es que el dulce salga bueno y le guste a la gente*¹⁰⁴.

V.4.9.- Dulce de manjar

Ingredientes: Leche, Azúcar, Canela, una Maicena blanca y dos de sabor.

Preparación: Para prepararlo ponemos a hervir la leche junto con las maicenas, el azúcar y la canela hasta que esté bien espesito, casi como la nata de la leche de vaca ya que está bien cocidito el manjar se saca y listo

¹⁰⁴ Sofía explica la importancia del agua, azúcar y piloncillo en las recetas.

V.4.10.- Empanadas de manjar

Ingredientes: Manjar, Harina, Agua, Canela, Aceite, Azúcar

Preparación: La harina se revuelve con agua de canela tibiecita hasta formar una masa, luego se hacen bolitas pequeñas para preparar unas tortillas delgadas y al centro se le pone el manjar, se dobla la tortilla a la mitad sellando bien para ponerlas a freír en aceite bien caliente, hay que cuidarlas para que no se quemen, luego se sacan, se dejan escurrir para que no tengan mucha grasa y se les espolvorea una poquita de azúcar y esas son las empanas de manjar.

V.4.11.- Dulce de chompipe.¹⁰⁵

Ingredientes: Chompipe, Agua, Azúcar o piloncillo.

Preparación: Pelar el chompipe, cortarlo en pedazos y remojar en agua de legía (agua con cal) después de unas tres horas se lavan bien con agua limpia, y se dejan escurrir; luego se ponen en una cazuela que se sube a la lumbre a fuego lento con agua y azúcar o piloncillo, ya que esté como jarabe se agregan las piezas de chompipe para que se cristalicen.

V.4.13.- Dulce de Limón Real

Ingredientes: Limón Real, Azúcar o piloncillo, Agua y cal.

Preparación: Para preparar este dulce primero se lava bien el limón real, luego se parten a la mitad y se exprimen un poco, los pedazos por mitad se ponen a remojar en agua de legía (agua de cal), durante una hora y después se lavan con agua limpia, para que no sepan a cal.

¹⁰⁵ El chompipe es una especie de calabacita silvestre, se da en guías que se enredan en árboles, los chompipes pueden ser de forma alargada o boluda, su textura exterior es lisa y de color verde, su interior es corrugado y blanco.

Aparte se pone una cazuela de barro en la lumbre con el azúcar o el piloncillo a fuego lento hasta que espese, después se le agregan las mitades del limón real ya limpias, sin agua de legía, se mueve y así se va cristalizando, luego se saca y se deja enfriar.

V.5.- Recreación

La recreación de los jolietenses consiste en juego de beisbol, carreras de caballos, futbol, bailes populares, anteriormente se realizaban con marimba, o tocadiscos, hoy en día con música viva o sonido. Es importante anotar que muchos de estos eventos se realizan para recabar fondos económicos para beneficio del mismo ejido.

V.5.1.- Compositores y poetas de Joliet

El Ejido Joliet cuenta con personas que no han sido reconocidas culturalmente por sus aportaciones musicales y poéticas; es importante que se conozcan sus nombres mínimamente, entre ellos destacan: Venancia Rodríguez con un escrito sobre un huracán en 1959, este hecho provocó muchas pérdidas materiales, tan sólo en el Rancho el Naranjal la casa del difunto Vicente Ramírez se cayó y se la llevó el huracán, de la misma manera se cayó la casa de la familia Renteral, a Don Demetrio Cruz le llevó dos casas; la familia Núñez se aferraron a unos fierros que estaban enterrados, hicieron como una cadena para que no se los llevara el ventarrón, entre ellos estaba: Leoba Morales Espejo, Nemesio Núñez, su hijo Hilario Núñez y otros más, ese huracán todavía se llevó varios techos de las casas, tiró muchos árboles, asustó a mucha gente, esto sucedió como a las 6 de la tarde y terminó como a las 9 de la noche¹⁰⁶.

Entre otros compositores se encuentran: Custodio Paredes Rosas, ha compuesto más de 300 canciones, Dionisio Yescas fue compositor de varias melodías, Eliberio Ramos Prieto, compuso el corrido de La Guillermina, Franco Rosas Vázquez, preparó varios corridos musicales y Emilio García ha variado muy bien versos acompañados con música.

¹⁰⁶ Entrevista con Bernardino Espejo Rodríguez, diciembre de 2008.

En los anexos de este trabajo, encontrarán algunos versos recopilados en el ejido, de la misma manera se añaden dichos y refranes, así como un glosario con sus respectivos significados de lo que se expresa constantemente en Joliet.

En las siguientes líneas integro la transcripción de un corrido que escribió la señora Venancia Rodríguez Hernández, y muestro el documento con la letra original en los anexos, así mismo, adjunto otras composiciones.



Primera foto de izquierda a derecha Sofía Espejo Rodríguez, Venancia Rodríguez Hernández, (autora del Corrido del Ventarrón), Esperanza Espejo Rodríguez y la niña Esther Espejo González. En la otra fotografía aparece Emilio García Martínez compositor y jaranero jolietense.

Foto izquierda: Esperanza Espejo Rodríguez, 2008.

Foto derecha: Nicomedes Espejo Montalvo 2010.

V.5.2- El corrido del ventarrón

Qué fecha tan señalada

El Díez y nueve de abril

La gente estaba espantada

Nadie se quería morir

Cuando ese viento empezó
Serían las seis de la tarde
Como a las nueve tembló
Ese fue el temor más grande

En el rancho de Naranjal
Nomás se oyen los lamentos
Unos tienen su jacal
Y otros están a los cuatro vientos

Ya las mujeres lloraban
Alamentandose a Dios
De ver esas bocanadas
De ese grande ventarrón

Ay Dios mío allá no hay remedio
Gritaban muy alarmadas
Unas casas se cayeron
Y otras quedaron canteadas

No nos queda ni que hablar
Pues esto Dios lo ha mandado
No quedó un palo frutal
Que no fuera derribado

Dondequiera hubo lamentos
De esta grande destrucción
También perdieron sus casas
En el rancho de Torreón

Una señora quedó
Abrazada con su niña
Y a los gritos pereció
Entremedio de dos vigas

Las mujeres al llorar
Casi hablaban sin resuello
Quienes nos vamos a acabar
Si dios no pone remedio

A que ventarrón tan grande

Con que fuerza azotó

Unos decían hay mi madre

Otros decían sea por dios

Dios no ha sido vengativo

Es muy grande su poder

Y todo esto lo ha mandado

A ver quién se acuerda de él

El diez y nueve en la tarde

Se ha venido a declarar

De que una hija a su madre

La desafiaba a *peliar*

V.5.3.- Corrido de Franco Rosas¹⁰⁷

De los Estados Unidos

Siempre me voy a acordar

Cuando me fui yo a Luisiana

Donde me fui a trabajar

Me llevaron a las cañas

Que las tenía que sembrar.

La Compañía Valentain

Fue la que me contrató

Para sembrarle mil acres

Y yo le sembré dos mil

Pues con tanta maquinaria

Se me hizo fácil por fin.

¹⁰⁷ Franco Rosas Vázquez nació el 17 de diciembre de 1946 en Amatlán Puebla. Radica en Joliet desde 1962.

Y los gringos muy contentos

Porque lo sabía yo hacer

Me dijeron Ahora Franco

Por lo que acabas de hacer

Vamos a darte tu Visa

Para que puedas volver.

Pues regresé por mi esposa

Y por Gerardo también

Pues ya tenía yo a Cristina

Y a mi nieto Rafael

Y allá me encuentro en Luisiana

Por si alguien quiere saber.

Es un Estado bonito

Para poder trabajar

Pues hay petróleo, y hay cañas

También mucha construcción

Y en los puertos ni se diga

Ahí no hay emigración.

Ya les canté mi canción

Que es historia de mi vida

Y allá me encuentro en Luisiana

Por si alguien quiere saber.

V.5.4.- Cortando Caña¹⁰⁸

A las meras cinco de la mañana

En todo Julieta se oye gritar

Son los trabajadores corta de caña

Que salen del campo a laborar.

Llegan al cañal afilan sus machetes

Cuentan sus surcos para cortar

Y así sucesivamente

Todo empezamos de par en par.

Que pega Juan que es el capitán

Que sigue Leno que es Magdaleno

Que pega Goyo con su carnal

Su hermano Nel que también es bueno.

¹⁰⁸ Custodio Paredes Rosas, originario de Joliet Acatlán de Pérez Figueroa Oaxaca.

Que sigue Ambrosio apodado el Cholo,
Con Julio Poche que es de Torreón,
Son los terceros en las parejas
Que jalan con un camión.

Es Lencho Perra con Robocot
La cuarta mano que siempre pega
También le dicen el bailador
Se llama Sergio y que bien le queda.

En la quintilla con Filomeno
Con Ricardito en el escuadrón
Un flaquito y otro chiquito
Que pa' cortar hay que buenos son.

En la sextilla con Claudio y Toyo
El gran Custodio el compositor
Que ha sido bueno pa' la cantada
Pero pal corte es el peor.

Que sigue Lupe Barradas
Acompañado por el Vidal
Es el famoso Perro Palanca
Y la Burra Panda que hacen buen par.

CORO

Que llegó la Perra con las cervezas
Que *traí* los refrescos y el garrafón
Que ha llegado Paco, Paco Trujillo
Con todo el pedido que mandó el patrón.

Y así sucesivamente
Cortando caña sin descansar
Porque se vienen las aguas
Y muchas cañas pueden quedar.

V.5.5.- La venganza de la Guillermina¹⁰⁹

En el rancho de Julieta
Pasó una mala jugada
Una mujer pizpireta
Estaba decepcionada.

Con su Moruna en la mano
A ninguno respetaba
Toda la gente llegaba
Y se paraba en la esquina.

Al verla que se paseaba
Y sin sacarse la espina.
Una mujer muy bragada
Llamada la Guillermina.

Y ella le dijo enojada
Mira te voy a matar
Estaba tan indignada
Y no se pudo recatar
Y él no se imaginaba
De lo que le iba a pasar.

No hallaba ningún consuelo
Fue un caso muy sucedido
Alzó sus ojos al cielo
Y macheteó a su marido.

¹⁰⁹ Autor: Eliberio Ramos Prieto nació en Joliet, el 23 de septiembre de 1946. En este corrido hace referencia a Guillermina Osorio Peña, originaria de Joliet.

Y luego salió corriendo
Buscando su salvación.
Con sus hijas arrastrando
Pa' ir agarrar el camión
Y ahí le cayó el comandante
Para meterla en prisión.

Ella comenzó a los chillidos
Y solita declaró
Que macheteó a su marido
Porque también la engañó
Lo celaba con Segundo
Y en pleno amor los halló.

Ya con esta me despido
Vámonos a la oficina
A arreglar con Jaramillo
Para que salga la espina
Y aquí se acaban cantando
Versos de la Guillermina.

V.5.6.- Para emigrantes de Joliet

1980, como poder olvidar¹¹⁰

Por necesidad y carestía

La gente empezó a emigrar

Fueron a Estados Unidos

Porque querían trabajar.

Se fueron como ilegales

Atravesando el desierto

Pasaron muchas penurias

Se escondían en matorrales

Sin importar el peligro

Pasaron el Río Bravo

Unos quedaron ahogados

Otros un poco asustados.

Ese país los domó

Cambiando su pensamiento

Los regresó transformados

Y a otros asesinó.

¹¹⁰ Corrido de la autora compuesto el 27 de abril del 2009.

De mí querido Joliet
Se han ido más de doscientos
Ya regresan muy cambiados
Sin costumbres de nacimiento.

Olvidando el nacionalismo
El monstruo los engulló
Hoy reniegan de su origen
Y del gobierno que no apoyó.

Con respeto y con amor
Estos versos los dedicó
Para aquellos emigrantes
Que se esfuerzan por amor.

Ya con esta me despido
No los valla yo a cansar
Y levante alguna herida
Que a punto esté de cerrar.

V.5.7.- Versos¹¹¹

V.5.7.1.- Una rosa se deshace,
Un castillo se derrumba,
Una amistad sincera,
Se lleva hasta la tumba.

V.5.7.2.- Con la mano te digo adiós,
Con los ojos hasta luego,
Con la boca hasta pronto,
Y con el corazón te quiero.

V.5.7.3- Los pobres piden limosna,
Los presos libertad,
Y yo le pido a mi amada,
Que nunca me llegue a olvidar.

V.5.7.4- No tengo rosas que darte,
Ni regalos que ofrecerte,
Pero sí tienes mi amistad,
Y mi amor sinceramente.

¹¹¹ Versos recopilados en el Ejido Joliet por Diana Karen Cruz Daza, Jesús Pérez Espejo, Fabiola Espejo Domínguez, Isabel y Brisa Núñez Manso, Jennifer Crisanto Núñez, José Eduardo Lozano Cruz, Ricardo Núñez Zuzunaga y Carmen Zamora Torres.

V.5.7.5- No quiero perlas del mar,
Ni perfumes del oriente,
Sólo quiero tu amistad,
Que perderte para siempre.

V.5.7.6- La amistad es una perla,
Difícil de encontrar,
Ya que tú y yo la tenemos,
La debemos conservar.

V.5.7.7.- Jugaste con mi cariño,
Después que tanto te amé,
Te portaste como una niña,
Cosa que nunca pensé.

V.5.7.8.- Dijiste que yo era frío,
¿Qué sabes tú de calor?
Si sólo eras una niña,
Y Jugaste con mi amor.

Contestación

V.5.7.9- De igual forma he jugado pero,
Jamás traicioné. Recuerda,
Que soy una niña, pero
Te amé como una mujer.

V.5.7.10.- Del cielo cayó un perico,
Con una carta en el pico,
Ya sé que te quiero mi alma
Y a nadie se lo platico.

V.5.7.11.- Una garza morena
Mete el pico y saca arena,
Sé que te vas a casar
Que te toque en hora buena,
A mí no me ha de faltar,
Caldito con hierbabuena.

V.5.7.12.- Si mis ojos dicen te quiero,
No pidas a mis labios una explicación,
Las palabras se las lleva el viento,
Y las miradas las guarda el corazón.

V.5.7.13.- Anoche yo tuve un sueño
Que me llenó de emoción
Yo te daba un beso
Y tú a cambio
El corazón.

V.5.7.14- En Veracruz, Veracruz
Hay una hermosa laguna
Podrás tener mil mujeres
Pero como yo ninguna.

V.5.7.15.- Anillo de oro macizo

Que en el mar se me perdió

Hombre que no tiene oficio

Para qué lo quiero yo

Si me sirve de perjuicio

Mejor le digo que no.

Contestación:

V.5.7.16.- Corte la flor del acacio

Por verla tan colorada

Te he de formar un palacio

Pà tenerte colocada

Nomás por tu pelo lacio

Y tus pestañas quebradas.

V.5.7.17.- Es triste mirar el mar,

En una noche sin luna,

Pero más triste es amar,

Con esperanza ninguna.

V.5.7.18- Yo conocí una morena

Que por feo no me quería,

Me hubiera mandado a hacer

Y a su gusto me tendría.

V.5.7.19- Para que el negro sea negro,

Debe ser bembón, y de la nalga boleada,

Si el negro no es de esta condición,

El negro vale pura chingada.

V.5.7.20- El pedo

El pedo es un aire ligero,
Que sale por el agujero,
Anunciando la llegada
De la cagada.

V.5.7.21- Qué culpa tiene la flor

De haber nacido en el campo
Y qué culpa tengo yo
De haberte querido tanto.

V.5.7.22- Del tronco nace la rama

De la rama nace la flor
Ahora dime tú
De dónde nace el amor.

V.5.7.23- Hay como huele a Sandía

Quién se la estará comiendo
Me gusta tu simpatía
Cuando te estás sonriendo
Pareces la luz del día
Cuando viene amaneciendo.

V.5.7.24- Oí un tremendo porrazo

Un pinolillo se cayó
El cuerpo se le hizo pedazos
La hiel se le reventó
Llenaron un calabazo
Aparte lo que se regó.

V.5.7.25.- (Dedicado)

Me he paseado en Alvarado,¹¹²
Y también en Providencia,
Como soy un hombre honrado,
Se los digo con franqueza,
Ya llegó el comisariado,
Nos honra con su presencia.

Me gusta decir verdades,
Y me he paseado en Sonora,
Mis luchas siempre legales,
Y siempre canto con hora,
Que la familia González,
Gente muy trabajadora.

V.5.7.26- Versos a Joliet¹¹³

Soy del Ejido Joliet,
Antes una hacienda Hulera,
Hoy es un hermoso ejido,
No una comunidad cualquiera.

¹¹² Autor: Emilio García Martínez, nació el 6 de diciembre de 1932, en Tlaxicoyan, Veracruz. Es residente de Joliet, Oaxaca. Este verso está dedicado al Presidente de Comisariado Ejidal de Joliet, Salomón González Lara.

¹¹³ Nicomedes Espejo Montalvo, 2010.

De aquellos arrozales,
Que derrotó a los maizales,
Ocupan tierras preciosas,
Y abundan cañaverales.

Y si las penas te afligen,
Debes ir al azufre,
Con sus aguas curativas,
Se alivia todo el que sufre.

De la ex hacienda Joliet,
Quedan algunas historias,
Que se pueden olvidar,
Si no escriben sus memorias.

Paisanos, peones y jornaleros,
Trabajaron con rigor,
Otorgando a la ex hacienda,
Lo mejor de su labor,
Nunca olvides el esmero y
La función del labrador.

Conserva pues tu terruño,
Protégelo sin temor,
No olvides su nacimiento
Jolietense trabajador.

Basta de tanta emoción,
Por el ejido Joliet,
Al averiguar su historia,
Se acelera el corazón.

V.5.8.- Costumbres, tradiciones, leyendas, mitos, dichos, refranes y glosario.

Las costumbres, tradiciones, leyendas, mitos, dichos refranes y glosarios son parte de la identidad de una comunidad, en el caso del Ejido Joliet existe una gran diversidad, de manera que las más conocidas son:

V.5.8.1.- Costumbres. Acudir al cerro el primer viernes de marzo para ir a la “tirada” y recolectar corteza de árboles curativos, b) dar una sanjuaneada a los árboles cuando no quieren dar su fruto; c) En los velorios, se ofrece a los acompañantes, café negro que en algunos casos se mezcla con aguardiente y se ofrece principalmente a los varones adultos, el café se reparte con galletas de animalitos, pan dulce, o tamales, se ofrece siempre te con te, que no es más que ponche con aguardiente. d) cuando una persona visita a otra, se le ofrece de comer y se le dice la siguiente frase *¡ándale ven a comer, para que no salgas hablando como el otro día!*, e) cuando todavía no existía la red de agua potable en Joliet, se tenía por costumbre enamorar a las muchachas en los pozos de agua o en los molinos de nixtamal, f) lavar en el río y arroyos, g) *motechar*, consiste en buscar parte del producto que han dejado cuando se levanta la cosecha.

V.5.8.2.- Tradiciones. La rama, b) el viejo, c) la viuda, d) la faena, e) La *ñapa* (en el lenguaje local el equivalente de un “pilón” o extra) f) los juegos tradicionales como la pelusa, pan y quesito, g) “lucha tejona”, juego entre varones. h) Por tradición, anteriormente las señoras de Joliet tenían a sus hijos asistidas por parteras o comadronas, las más reconocidas fueron: Felipa Lara González, Eleuteria Hernández y Juana Peña Zarate.¹¹⁴,i) Acudir a bañarse al río el Sábado de Gloria. Sin embargo debido a la “modernidad” muchas de estas tradiciones ya se están dejando de practicar.

¹¹⁴ Entrevista con Leoba Lagunes Espinoza y Lucrecia Montalvo Apolinar en Joliet, febrero del 2009. Ambas dieron la misma versión por separado.

V.5.8.3.- Leyendas. Se cuentan muchas historias en el Ejido Joliet, todas ellas muy interesantes, estremecedoras y hasta escalofriantes, entre las cuales seleccioné sólo algunas para integrarlas a este trabajo, pues por motivo de espacio no agregué todas. Dentro de estas apasionantes historias sobresalen: a) leyendas del azufre, b) Las brujas, c) Los chaneques, c) el río.

V.5.8.4.- El Azufre y la Mujer Encantada

Una vez mi papá José Montalvo Apolinar me contó que llevó a unas personas a bañarse al azufre, porque así se los había recomendado el doctor, tenían que meterse al agua y salir al solecito cada diez minutos, después de seguir el consejo del médico una y otra vez para que sanaran pronto con las aguas azufradas; los pacientes salieron del agua por última vez para irse de regreso a sus casas porque ya estaba atardeciendo. El último era un hombre que no se apuraba a salir del agua, sus compañeros le dijeron si se iba o se quedaba, él les contestó, *¡váyanse, ahorita los alcanzo!*, entonces cuando ese señor se quedó sólo ahí en el azufre, ya iba saliendo del agua para alcanzar a los que se habían ido, de pronto, volteo a ver el centro de la poza de agua azufrada y que va viendo a una mujer, *¡ahí merito en la poza!*

La mujer le hablo, le dijo, *oye, ¡sácame de aquí, llévame contigo!* El hombre dejó que la mujer avanzara hacia él, escuchando atentamente lo que ella le advertía, *¡oigas lo que oigas, por nada del mundo voltees, no hagas caso de nada, si desobedeces y volteas, me quedaré prisionera en el fondo del azufre hasta que un valiente se atreva a romper con el hechizo!* La mujer volvió a insistir al señor que muy temeroso la escuchaba, *¡oye bien lo que te voy a decir! ¡Te van a tocar trompetas! ¡Te van a chiflar! ¡Te van a gritar!, tú no hagas caso, ¡por lo que más quieras no voltees, suplicó!* Entonces el hombre se armó de valor y permitió que ella se le montara a *apilonche* (o sea, en su espalda).

Ya iba saliendo del azufre cuando de repente sintió el rugido de un león, muy cerquita de él, fue tan feo ese rugido que no pudo evitar una mirada con el rabillo del ojo, entonces la mujer se le desapareció, ¡dicen que la mujer que está ahí encantada es muy hermosa! Ningún hombre de los que la han visto, han tenido el valor de sacarla sin voltear a ver para atrás, porque oyen cosas terribles que ningún hombre puede soportar¹¹⁵.

V.5.8.5.- La Bruja y el Abuelo

Un día mi abuelito Juan Rivera, me platicó que mi abuelita amanecía toda moreteada de sus piernas, hasta que un día molesto por lo que sucedía, lo comentó con algunas personas de mucha confianza y le dijeron que eso no era “cosa buena”, que era una bruja quien le chupaba la sangre, le aconsejaron espiar a la bruja, primero se la describieron para que supiera que las brujas son como unas *guajolotas*, que tenía que agarrarla de las patas, el inconveniente era que no la viera a los ojos, luego tenía que empezar a sacudirla para un lado y para otro, esto lo tenía que hacer hasta que amaneciera, y se tenía que andar “paseando” dentro de la casa sin dejar de hacer lo que le aconsejaron, si no lo hacía, la bruja desaparecería.

Le dijeron que debía espiar a la bruja en la madrugada, que es cuando llegan y que se escondiera para que el animal no lo descubriera, así lo hizo cuando decidió espiarla, estuvo toda la noche, ya en la madrugada, se empezó a cabecear de sueño, en eso escuchó un aleteo en el caballete de su casa, luego se escucharon unos graznidos y unos saltos sobre la palma de la casa, quien sabe cómo, el animal entró a la casa, se subió a la cama, y ahí la atrapó mi abuelito, mero que iba a chuparle las piernas a su mujer, mi abuelo siguió los consejos que le habían dado sus amistades; la vista es curiosa, y queriendo a no, mi abuelo la vio de reojo, nos contó que la bruja en forma de guajolota, tenía la cabeza llena de tomatitos, y tenía pico de pato.

¹¹⁵ Entrevista con Adolfin Montalvo Apolinar en Joliet, enero del 2009.

Como a las siete de la mañana del otro día llegó a la casa de mi abuelito un señor y le dijo: -¡señor, por favor entrégueme usted a la persona que tiene allá adentro, porque tiene un bebé chiquito, y no ha dejado de llorar en toda la noche!-

-Entonces mi abuelito le contestó: - ¡Te la doy con la condición de que ya no vuelva a molestar a mi mujer, porque si lo hace de nuevo, entonces sí la mato!-

-¡El señor entró a la casa y mi abuelo le entregó a la bruja en forma de guajolota!

-¡En el momento que mi abuelo, le entregó la bruja al señor, éste la tomó entre sus manos, la colocó en una posición con dirección hacia el cielo, voló un poco y luego desapareció, sin saber qué rumbo tomó!¹¹⁶

V.5.8.6.- Los Chaneques y Tomás Rivera

Don Tomás Rivera le contaba a sus hijos que lo perdieron los chaneques por primera vez, cuando tenía como seis o siete años; don Tomás iba con su papá don Juan Rivera montado en ancas de un burro, de ahí se lo llevaron los chaneques y don Juan ni se dio cuenta cuando se lo llevaron, hasta que ya había avanzado con el burro como un kilómetro, como diez familiares empezaron a buscar a don Tomás, él estuvo perdido como tres días. Cuando lo encontraron, estaba por medio arroyo, como si anduviera pescando, ella les huía, hasta que sus familiares lo rodearon, lo atraparon y no pudo escapar, cuando reaccionó dijo que los chaneques le daban mucho dinero, y cuando sacó el dinero de las bolsas de su pantalón, esas monedas se convirtieron en estiércol de gallina. Después todavía convivía con los chaneques, y seguido lo perdían, cuando don Tomás estaba borracho, los chaneques no lo dejaban en paz, lo seguían mucho y cuando estaba cenando, los chaneques cenaban con él, mientras que don Tomás los regañaba, les aventaba el sombrero para que se fueran, les decía ¡hijos de su...

Lárguense! y no se largaban, él los veía y platicaba con ellos, cuando don Tomás estaba en su juicio, le movían los árboles.¹¹⁷

¹¹⁶ El *güero* Jerónimo Rivera Rivera, contó esta historia a sus amigos cuando vivió en México, entre ellos a Calixto Rosas Vázquez, quien lo recuerda y me la cuenta para rescatarla del olvido.

¹¹⁷ Entrevista con José Luis Rivera Rivera, 2 de enero del 2009.

V.5.8.7.- Los Chaneques en la Telesecundaria Juan Rulfo del Ejido Joliet.¹¹⁸

Cuando se construyó la Telesecundaria Juan Rulfo del Ejido Joliet, teníamos que ir a resguardar en la noche, para que la gente no hiciera desastres dentro de los salones, entonces nadie quería ir porque resulta que a media noche espantaban a todo mundo; en aquel tiempo mandaron a resguardar a Rosendo Lara Martínez, ahí tienes que lo espantaron los chaneques, él nos platicó que le movían las bancas, le hacían mucho ruido, como si anduvieran personas ahí adentro del salón y no era ninguno. Cuando le tocó su turno a Pedro Molina Lagunes, eran como a las 12 de la noche y de repente se escuchó el escándalo, pues resulta, que le estaban moviendo las sillas del salón, así como cuando llegan los estudiantes y acomodan sus sillas en el lugar que les corresponde para tomar su clase, así merito se oía *¡él mismo me platicó lo que le había pasado!* Su mujer fue testigo de lo que pasó, porque esa noche ella lo acompañó, en el momento se impresionaron de escuchar, lo que no se puede explicar tan fácilmente.

Después vino la calma; y cuando Pedro me platicó que los espantaban por las noches a la hora de resguardar la telesecundaria, yo le aconsejé que consiguiera agua bendita, que la llevara al lugar donde espantaban y que la regara, para que los chaneques dejaran de fastidiar, así lo hizo, consiguió el agua bendita, la regó adentro de los salones, afuera de la escuela, y santo remedio ya nunca más volvieron a molestar a los compañeros los chaneques escandalosos y traviosos.

V.5.8.8.- Bañándome con el Diablo en el Río Amapa

Hace como 32 años me fui a bañar al Río Amapa, eran las cuatro de la madrugada, yo tenía la maña de irme a bañar a esa hora, llegué al río bien campante, me quité la ropa, acomodé el machete junto a mi ropa, mi foco de mano, y mi sombrero, ahí en el puentecito de piedra.

¹¹⁸ Entrevista con Bernardino Espejo Rodríguez, Joliet, Oaxaca, 4 de enero del 2009.

Me metí al agua, me enjaboné bien, me *estropajié* y me zambullía para quitarme el jabón, ¡ya me estaba dando la última enjabonada! para salirme del agua, de repente que me zambullo y, al salir del agua, estaba junto a mí, casi espalda con espalda y sin hacer ruido un *hombresote*, alto que nomás le blanqueaba el cuerpo de jabón ¡Si yo no me tardé ni tres segundos abajo del agua! ¡Yo no le hablé, me salí rapidito, me vestí y cuando me puse el sombrero, clarito sentí como los pelos se me paraban de punta! ¡Y que me sumo más el sombrero! Sentí que mi cuero se puso de gallina, me fui para la casa y de ahí se me quitó la maña de irme a bañar al río y ¡menos de madrugada! ¡De menso regreso, ya no me quedaron ganas! Por eso ya no voy al río a bañarme, además, aquí tengo agua en la casa, y dicen que en el Río Amapa espantan, ¡yo no lo creía, hasta que me pasó a mí!.¹¹⁹

V.5.8.9.- El *Chéjere* y el Maíz

Se cuenta que una vez el *chéjere* resguardaba el maíz en el cerro porque Dios se lo había encomendado para después entregarlo a los humanos. El obstáculo fue que otros pájaros vieron que el *chéjere* cuidaba algo misteriosamente, entonces en una tarde que el *chéjere* estaba dormido, las demás aves le robaron el maíz, el *chéjere* quedó muy triste, entonces de los granos regados que quedaron en el suelo sembró algunos, surgiendo unas milpas muy hermosas, las cuales dieron unas mazorcas muy grandes, el *chéjere* se las dio a los hombres para que se alimentaran toda su vida, por eso al *chéjere* le gusta el maíz y en cada milpa que ustedes tengan habrá un *chéjere* que se coma los elotes.¹²⁰

¹¹⁹ Bernardino Espejo Rodríguez, entrevista citada.

¹²⁰ Véase: Alfredo Delgado Calderón, *Historia, Cultura e identidad en el Sotavento*, CONACULTA. México 2004. pág., 110 y 114.

V.5.8.10.- Caldo de *Chéjere*

Se dice que el caldo de *Chéjere* tiene propiedades curativas, porque hace muchos años lo daban a niños o adultos desnutridos. Asimismo lo tomaban los hombres recién casados, para recuperar sus fuerzas, porque abusaban de las relaciones sexuales.¹²¹

V.5.8.11.- La Cholina y el *Chéjere*

Contaban los abuelos anteriormente, que una vez hubo una competencia entre dos dioses, uno era el Dios del Maíz, el otro el Centello o Dios del Trueno, en esa competencia, ganaría el que aventara una piedra y llegara del otro lado del mar. El Dios Centello fue el primero que aventó su piedra con tanta fuerza, a tal grado que el cielo se estremeció, la piedra solo llegó a la mitad del mar, el Dios del Maíz pensó en sus amigos, la *Cholina* (ave corredora) y el *Chéjere* para que le ayudaran a vencer a Centello; entonces, el *Chéjere* aconsejó al Dios del Maíz, diciéndole que lanzara a una *Cholina* en lugar de una piedra.

La *Cholina* con sus alas haría tremendo *rezumbido*, confundiendo así al Dios del Trueno, mientras que el sonido de la caída lo haría el *Chéjere* con su pico, así fue como el Dios del Maíz lanzó a la *Cholina* y Centello el Dios del Trueno ya no la vio caer y pensó que había llegado al otro lado del mar; cuando la *Cholina* cayó, se escondió en el monte y se fue corriendo velozmente hasta perderse. Así ganó la competencia el Dios del Maíz; en agradecimiento a esta ayuda por parte de sus amigos, el Dios del Maíz hizo el tamaño y plumaje de la *cholina* parecido al de las piedras para que los hombres no las puedan ver fácilmente y de la misma manera hizo sabio al *Chéjere*.¹²²

¹²¹ *Ibíd.*

¹²² *Ibíd.*

V.5.8.12.- El Pájaro Vaquero y el Toro de Cuernos de Oro

Cuentan que cuando los españoles, dominaron a nuestro país, trajeron a su santo, San Antonio a quien adoraban mucho, por ese motivo una ocasión dichos españoles le regalaron varias reses al santito, en aquel tiempo el ganado andaba suelto por los pastizales de Veracruz, entonces San Antonio preocupado le dio al toro que guía a la manada poderes, lo dotó de unos cuernos de oro y de dominios para hacerse invisible, para volar y para que lanzas y balas no le hicieran nada.

En una ocasión la manada de reses, topó con unos vaqueros españoles ambiciosos, quienes persiguieron sólo al toro de los cuernos de oro para matarlo y quitarle los cuernos, pronto se dieron cuenta que tenía grandes poderes, entonces con una red de pescar lo atraparon, así se lo llevaron y toda la manada siguió al toro hasta la orilla del mar donde sus captores lo embarcaron hacia España; mientras tanto el resto de la manada se dispersó, al llegar este animal a su destino, los españoles quedaron admirados y le construyeron un corral especial, aunque no le gustó.

Al saber todo esto, San Antonio se enojó mucho y decidió traerlo de regreso a San Martín Veracruz; antes del 13 de junio cuando se celebra a San Antonio, por lo que envió por mar a cuatro pájaros vaqueros, anduvieron volando por toda España buscando al torito, hasta que lo encontraron y empezaron a cantar, con su tono inconfundible, los vaqueros que cuidaban el toro de los cuernos de oro se quedaron profundamente dormidos, entonces sacó el toro sus poderes rompió el corral y huyó siguiendo a los pájaros vaqueros; al darse cuenta sus vigilantes lo persiguieron, y al llegar al mar, el toro emprendió el vuelo, hasta caer en el lugar donde lo habían embarcado, es decir en San Martín Veracruz, al llegar reunió a la manada, nuevamente trataron de capturarlo, entonces el toro de los cuernos de oro desapareció con todo y la manada, como si la tierra se los hubiera tragado, nunca más se volvió a saber de ellos.

Hoy en día algunos cazadores creen ver al toro de los cuernos de oro en los cerros; justamente el primer viernes de marzo lo han querido cazar, y al momento de intentarlo, se escucha que grita un pájaro vaquero, entonces el cazador se distrae, mientras escapa el toro de manera misteriosa; se dice que los pájaros vaqueros, alejan al ganado de las víboras, o de otros peligros, de manera que mucha gente cree que los pájaros vaqueros se burlan de ellos, sin embargo su escandaloso cantar es una manera de alertar a las reses del peligro que las rodea¹²³.

V.5.8.13.- Realidad o mito

En todas las comunidades se tienen múltiples creencias acerca de determinados efectos que pueden tener ciertas prácticas. Aquí presento los más relevantes del entorno jolietense.

V.5.8.13.1.- Ojo: se cura tallando un huevo de gallina en el cuerpo de la persona o criatura a la cual se le hizo ojo, este huevo se acompaña con albahaca, y alcohol. Se puede sustituir el huevo por una prenda que tenga sudor, del que hizo ojo y se talla en el cuerpo. Si es bebé se pone un ojo de venado en la manita, para que no le hagan ojo, los síntomas son fiebres y dolor corporal.

V.5.8.13.2.- Aire: se cura tallando el cuerpo con albahaca, huevo y alcohol, los síntomas son dolor de cabeza.

V.5.8.13.3.- Encuatar la comida: en general cuando la comida no se cuece, se voltean los tizones al revés, así ya no la *encuatan*, cuando se trata de tamales la masa queda cruda, cuando son chicharrones quedan chiclosos y no logran salir crujientes, si se tiene conocimiento de quien es la persona que *encuata* la comida, se le pide que se acerque y se le ofrece una degustación para que no *encuate* lo que se prepara.

¹²³ Antonio García de León, *Tierra adentro mar en fuera. El puerto de Veracruz y su litoral a Sotavento, 1519-1821*, FCE, México 2011, pág. 394.

V.5.8.13.4.- Perrilla: se cura frotando suavemente un chile verde asado y lo más calientito que se pueda sobre el parpado afectado, la gente cree que sale en los parpados, por ver a los perros cuando se aparean.

V.5.8.13.15.- Mal de ojo: se cura colocando una jícara o lata, cubriendo el ojo afectado, mientras otra persona lanza con fuerza 7 frijoles directo al recipiente que cubre el ojo.

V.5.8.13.6.- Hipo: se cura poniendo al bebé un hilo de color rojo en la frente, y a las personas adultas el hipo se les quita diciéndoles ¿qué fue lo que robaste? asimismo se curan, tomando mucha agua, o dándole un susto.

V.5.8.13.7.- Mollera: se cura poniéndole el dedo en el paladar al bebé, y con aceite de oliva tibio, presionando hacia arriba para levantar la mollera caída.

V.5.8.13.8.- Empacho: se cura con aceite y jalando la piel de la columna a los niños, los síntomas son dejar de probar alimentos.

V.5.8.13.9.- Mal de orín: se cura tomando agua de avena, agua de masa agria, o también, té de caña agria del cerro, los síntomas son dolencias al orinar, ya que el líquido es expulsado muy lentamente, y en ocasiones extremas, arrojan pequeñas gotas de sangre¹²⁴.

V.5.8.13.10.- *Salpullido* (irritación en el cuerpo): se cura estropajeando el cuerpo con hierba de cundiamor, los síntomas son irritación y comezón en la piel que produce enrojecimiento.

¹²⁴ Evaristo Espejo Domínguez acostumbraba tomar estos remedios para no padecer el mal de orín.

V.5.8.13.11.- Cuando alguien se está ahogando, al tomarse un vaso de agua o cualquier líquido, se le dice: ¡mira para arriba, allá va volando tu madrina sin calzones! Si es hombre se le dice que es el padrino y si es mujer se le dice que es la madrina quien va volando sin calzones. Esto provoca que el que se está ahogando se suelte a las risas o carcajadas y no se siga ahogando.

V.5.8.13.12.- Las mujeres embarazadas tienen que consumir *pepesca* (pescado chiquito o charal) cruda; así obtendrán mucha leche, para amamantar a su bebé.¹²⁵

V.5.8.13.13.- El primer viernes de marzo, se acostumbraba ir al cerro a buscar hierbas o corteza de árboles curativos, posteriormente se guardan lo que se ha recolectado en aguardiente de caña, y sirve como remedio para fuertes malestares,¹²⁶ como dolores de estómago, vómitos y diarreas incontrolables.

V.5.8.13.14.- Los árboles no se deben cortar en cualquier época, sólo en luna llena, porque si se cortan en luna nueva se apolillan.¹²⁷

V.5.8.13.15.- Cuando hay eclipse, se debe poner un listón de color rojo, a las plantas, árboles frutales, y a las mujeres embarazadas para que no les pase nada.

V.5.8.13.16.- Poner ceniza en las cuatro esquinas de la casa, para que no siga lloviendo a torrenciales.

V.5.8.13.17.- Antes no se debía bañar la gente en Semana Santa, hasta el sábado de gloria, si se desobedecía, castigo seguro.

¹²⁵ Entrevista con Lucila Rosas Vázquez, 4 de febrero del 2010.

¹²⁶ Evaristo Espejo Domínguez, acostumbraba recolectar cada año diversas hierbas y cortezas de árboles del cerro, las seleccionaba y conservaba en aguardiente de caña, para tener como reserva en momentos de emergencia.

¹²⁷ Entrevista con Bernardino Espejo Rodríguez, 4 de enero del 2009.

V.5.8.13.18.- Cuando los tizones de la lumbre chillan, es señal de que van a llegar visitas.

V.5.8.13.19.- Cuando se están haciendo las tortillas, y se echan al comal a que se cosan, si se esponjan, quiere decir que a la persona que se le esponjen bien bonito esas tortillas, se va a casar pronto.

V.5.8.13.20.- Cuando entran las mariposas de agua (de color gris y de gran tamaño) hacia el interior de la casa, quiere decir que habrá visitas en esa casa.

V.5.8.13.21.- Cuando los perros aúllan: quiere decir que alguien se va a morir.

V.5.8.13.22.- Cuando un tecolote canta: es seguro que habrá muertito.

V.5.8.13.23.- El *chupamirto* o colibrí: sirve para la buena suerte.

V.5.8.13.24.- Bejuco de parra: los hombres que iban de cacería al cerro, lo cortaban para saciar su sed, porque contiene mucha agua.¹²⁸

V.5.8.13.25.- Para que el árbol de Tetlatín no le haga daño a la gente, y se hinche o le salgan ronchas en el cuerpo, debe saber una contra que consiste en las siguientes palabras; ejemplo: *si yo voy a pasar por debajo de un árbol de Tetlatín, tengo que hacer lo siguiente.*

Llegar con mi machete, parame frente al árbol y decirle, tu eres Bernardino, yo soy Tetlatín, tres veces tengo que repetir estas palabras y hay que darle unos fajazos (golpes con el machete) y no te pasa absolutamente nada; esta contra me la enseñó don Primitivo Lara y es muy efectiva.¹²⁹

¹²⁸ Ibídem.

¹²⁹ Ibídem.

V.5.9.- Dichos y refranes de mi ejido

V.5.9.1.- ¡A toda *má' compá!* Frase que se utiliza cuando algo sale muy mal o sale muy bien (lo único que cambia es el tono de dicha expresión).

V.4.9.2.- ¡Ahí es mi casa! , Expresión muy antigua que se usaba en Joliet en los años 60; Se decía comúnmente cuando se oía que chillaba el aceite caliente o manteca cuando guisaban los frijoles.

V.5.9.3.- ¡Al rico lo levanta el dinero y al pobre... la mierda!, Significa que en las mañanas te levantas temprano, por la necesidad de ir al baño y no porque te preocupen tus riquezas, en una comunidad de pobres.

V.5.9.4.- ¡Buscas trabajo rogando a Dios no encontrar!, Salir a buscar trabajo sin muchas ganas.

V.5.9.5.- ¡Con el tiempo y un ganchito: Hasta las de arriba caen!, no perder la esperanza de conseguir algo casi imposible.

V.5.9.6.- ¡De tal palo tal astilla! , Así como es el padre o la madre así son los hijos.

V.5.9.7.- ¡Donde quiera tuestan habas y en mi casa de a *comaladas!*, Se refiere a que en donde quiera hay problemas y en la casa de quien expresa esta frase hay más.

V.5.9.8.- ¡El *pescao* muere por la boca!, La persona cuando dice las cosas a veces ella misma se afecta.

V.5.9.9.- ¡Hasta parece que eres de Joliet! , Esta frase utiliza en una reunión, se le dice a las personas que no son de Joliet, para ofender a uno que sí es de Joliet.

V.5.9-10.- ¡Hay *amá como te quiere mi apá!*: Frase que se usa para expresar la aceptación de algo que ha salido bien.

V.5.9.11.- ¡No comen plátano por no tirar la cáscara! Se aplica a las personas que son egoístas para gastar su dinero.

V.5.9.12.- ¡No se puede con los que quedan!, Expresión utilizada, para decir que la gente entre ella es muy llevada, grosera, e insoportable.

V.5.9.13.- ¡No te pase lo del gallo enano, en querer y no alcanzar, se te pasa todo el año!, Consejo para hacer algo rápido y no invertir mucho tiempo en ello.

V.5.9.14.- ¡Pá la madre no hay hijo feo! Expresión utilizada para cuando te has dado cuenta de algo desagradable.

V.5.9.15.- ¡Ya apareció el burro!, cuando el candil o foco todavía no se apaga y ya es de día.

V.5.9.16.- ¡Ya se puso el “maíz” de a peso!, Quiere decir que cuando una persona está enojada termina regañando a los que le rodean.

V.5.9.17.- Cuchillito de palo no corta pero malluga. Estar molestando siempre a una persona.

V.5.9.18.- Darle vuelo a la hilacha: Si es hombre, anda con varias mujeres al mismo tiempo y no le importa si es casado, si es mujer hace lo mismo.

V.5.9.18.- El que estornuda dice “si es por bien gracias y si no ya sabes cómo nos llevamos”. La gente cree que al estornudar es porque alguien se acuerda de ella, a veces para bien, a veces para mal.

V.5.9.19.- ¡Hijo *e la chingá!*: equivale a decir, chingada madre.

V.5.9.20.- No hay plazo que no se cumpla, se utiliza para reafirmar el cumplimiento de un plazo.

V.5.9.21.- ¡*pà su mecha!* y ¡*pà su mechitita!*, expresión de sorpresa equivale a decir ¡*pà su madre!*

V.5.9.22.- *Pedir frías*: Pedir favores.

V.5.9.23.- *Tener la cara cagada*: Esta frase indica que la gente ha cometido errores y por eso no tiene derecho a criticar a los demás.

V.5.10.- Glosario de mi ejido

V.5.10.1.- *agarroso*: amargoso.

V.5.10.2.- *alforra*: granos que salen en las nalgas de los bebés y provocan comezón.

V.5.10.3.- *amuñungar*: arrugar algo.

V.5.10.4.- *andar de avión*: andar de flojo.

V.5.10.5.- *apilonche*: cargar a alguien en la espalda.

V.5.10.6.- *aplácate*: cálmate.

V.5.10.7.- *apocar*: que la hace sentir menos a los demás.

V.5.10.8.- *aposcagua*: podrido.

V.5.10.9.- *azorrillar*: hacer menos a los demás.

V.5.10.10.- *bollo, cuca, papaya, verija*: se utiliza como sinónimo de vagina.

V.5.10.11.- *bozal*: freno para los burros, hecho con reata.

V.5.10.12.- *brama, calentura o comezón*: sinónimo de inquietud o excitación sexual.

V.5.10.13.- *cacala*: tortilla seca y dura.

V.5.10.14.- *cambalache*: cambiar una cosa por otra.

V.5.10.15.- *carreteadas*: acarreo o transporte de maíz con carreta.

V.5.10.16.- *cascarria*: costras de mugre en la piel.

V.5.10.17.- *catarrín*: borracho.

V.5.10.18.- *chamagoso*: mugroso.

V.5.10.19.- *chancaste*: lo que sobra de una bebida. Asimismo le llaman “asiento”

V.5.10.20.- *charpe*: resortera.

V.5.10.21.- *chicale*: calabazo para llevar agua.

V.5.10.22.- *chillillo*: Vara pequeña muy delgada, es utilizada para castigar dando golpes con la misma principalmente en las piernas.

V.5.10.23.- *chipastle*: hierba que irrita la piel.

V.5.10.24.- *chitlán*: persona o animal sin un testículo.

V.5.10.25.- *churria*: mugre.

V.5.10.26.- *chuzo*: Lanza delgada conocida localmente como chuzo, arpón o flecha, contiene una punta afilada de metal parecida a un picahielos y una liga gruesa que sirve para hacer tensión y lanzar el chuzo directo al pescado el cual es atravesado.

V.5.10.27.- *cimarrón*: huidizo.

V.5.10.28.- *columpio*: cable de acero atado en los extremos de unos grandes árboles los cuales crecían de ambos lados del río, el cable debía quedar tenso para colocarle una polea y en el extremo inferior de dicha polea contenía dos ganchos, en cada uno se amarraban dos reatas o cuerdas formando un columpio no tan cómodo que servía de asiento para la persona que sería trasladada de un lado al otro del río.

V.5.10.29.- *cornejal*: surco sobrante o incompleto y más pequeño que los primeros.

V.5.10.30.- *cuétano*: gusano del árbol de guácimo

V.5.10.31.- *culiche*: que no ayuda a los demás.

V.5.10.32.- *desmangüilao*: sin fuerzas.

V.5.10.33.- *despicar*: deshebrar.

V.5.10.34.- *destrasijao*: flaco y desnutrido.

V.5.10.35.- *dulcero*: bote grande de chiles cuaresmeños sin contenido.

V.5.10.36.- *espeque*: coa, se utiliza para sembrar.

V.5.10.37.- *faina*: modismo local de la palabra faena: trabajo comunitario y gratuito en beneficio de un miembro de la comunidad.

V.5.10.38.- *fandango*: fiesta pequeña en casa de algún vecino.

V.5.10.39.- *flota*: grupo de amigos.

V.5.10.40.- *galambao*: aves migratorias parecidas a los flamings.

V.5.10.41.- *garnacha*: Tortilla untada con salsa, carne de res deshebrada y pasada por aceite.

V.5.10.41.- *guarapo*: mezcla de cochambre y melaza que sale cuando lavan las piezas de los ingenios azucareros, todo esto se depositaba en ríos o arroyos.

V.5.10.42.- *guarasapo*: rana tierna en proceso de metamorfosis...

V.5.10.43.- *guateque*: fiesta pequeña improvisada en casa de algún vecino.

V.5.10.44.- *guindao*: colgado.

V.5.10.45.- *habichuela*: ejote.

- V.5.10.46.-** *hechoncito*: que humilla a los demás.
- V.5.10.47.-** *húyele*: córrele.
- V.5.10.48.-** *jaqueca*: dolor de cabeza.
- V.5.10.49.-** *jilote*: Elote tierno antes de que se forme el grano.
- V.5.10.50.-** *jipar*: pujar cuando alguien se cae.
- V.5.10.51.-** *jiribilla*: escandalo, inquietud.
- V.5.10.52.-** *jondearlo*: aventar algo después de darle una vuelta.
- V.5.10.53.-** *lonche*: comida que se lleva al campo a los trabajadores.
- V.5.10.54.-** *machingüepa*: maroma en el suelo.
- V.5.10.55.-** *majagua*: Corteza delgada del árbol de guácimo que sirve para amarrar.
- V.5.10.56.-** *matojo*: arbusto.
- V.5.10.57.-** *menéate*: apúrate.
- V.5.10.58.-** *mohína o muina*: enojo, coraje.
- V.5.10.59.-** *morral*: bolsa para llevar *lonche*.
- V.5.10.60.-** *motecha*: lo que sobra de la cosecha.
- V.5.10.61.-** *motechar*: recolectar lo último de la producción que queda después que han levantado la cosecha.
- V.5.10.62.-** *ñapa*: Aguinaldo. Pilón.
- V.5.10.63.-** *ovachón*: gordo.
- V.5.10.64.-** *paniquecito*: fruta silvestre que da la malva

V.5.10.63.- *papucho*: pálido.

V.5.10.64.- *parigüela*: especie de camilla o hamaca que se pone dos palos o bien dos cañas de otate a las orillas para apoyarse al cargar al paciente.

V.5.10.65.- *pepesca*: charal, abunda en abril y mayo.

V.5.10.66.- *pepeyotes*: animal pequeñísimo que le anda a las aves de corral.

V.5.10.67.- *pepita en comal caliente*: andar muy inquieto.

V.5.10.68.- *pica-pica*: vaina rodeada de pelusa que al volar se pega a las personas y causa comezón irritante.

V.5.10.69.- *picar*: cuando el pez muerde el anzuelo.

V.5.10.70.- *picha, ñonga, tatuana, mazacuata*. Se refiere al pene.

V.5.10.71.- *pispirria*: pequeña.

V.5.10.72.- *pito*: silbato.

V.5.10.73.- *plebe*: grupo de amigos.

V.5.10.74.- *rabo de mula*: malva, escobilla para barrer.

V.5.10.75.- *rama*: rama de árbol adornada con globos, en diciembre los niños pasan de casa en casa cantando con la rama, diciendo versos y van pidiendo aguinaldo.

V.5.10.76.- *rejolina*: andar inquieto (a).

V.5.10.77.- *rejón*: marrano semental.

V.5.10.78.- *resumao*: se refiere a cuando crece el río o arroyos, o cuando el piso de las casas se humedecen por dentro debido al exceso de lluvias o que están en terrenos muy bajos.

V.5.10.79.- *tablas*: empate.

V.5.10.80.- *taxcales*: tortilla de maíz tierno con canela.

V.5.10.81.- *techa*: poner el techo de palma a las casas de madera.

V.5.10.82.- *tembeleque*: tembloroso, sin fuerzas.

V.5.10.83.- *tepejilote*: elote del cerro. (Tépetl, cerro y jilote, elote).

V.5.10.84.- *tiricia*: Lentitud para hacer las cosas.

V.5.10.85.- *tirria*: coraje

V.5.10.86.- *topillo*: trampa o tranza,

V.5.10.87.- *torzón*: dolor.

V.5.10.88.- *váguido*: desmayo leve.

V.5.10.89.- *verraco*: marrano rejón.

V.5.10.90.- *viuda*: fiesta que se realiza al final del corte de la caña, para agasajar a los cortadores con una gran comilona.

V.5.10.91.- *voltereta*: vuelta que se le da a una persona suspendida tomada de las manos de quien le da la vuelta.

V.5.10.92.- *yagua*: tabla sacada de una palma.

V.5.10.93.- *zancada*: pasos largos.

Capítulo VI

Dificultades

VI.1.- Momentos críticos en Joliet

Por momentos críticos entiendo las distintas etapas o momentos difíciles que pasan las comunidades o las personas. En Joliet encontré las siguientes:

VI.1.2.- El 19 de abril de 1959, hubo un “ventarrón” como a las seis de la tarde, aproximadamente a las 9 de la noche en esta misma fecha tembló, este fenómeno natural, se sintió en los cuatro ranchos (Joliet, Salsipuedes, El Azufre y El Naranjal); de la misma manera se sintió en El Ejido Torreón y otros más, de manera que la señora Venancia Rodríguez Hernández del Rancho El Naranjal, se impresionó y escribió unas líneas en las cuales dejó su testimonio titulado: *El Corrido del Ventarrón*.

VI.1.3.- En 1967-1968, los ganaderos del ejido, vieron disminuido el número de cabezas de su ganado por la mortandad a causa de una enfermedad conocida en el ejido como el “derrengue”.

VI.1.4.- Allá por 1984 vino una inundación del río Amapa, el agua subió de nivel, pasó arriba de los tubos del puente de fierro del Río Amapa y llegó hasta la casa del Sr. Emilio García quien vive en las proximidades de dicho río en el Ejido Joliet.

VI.1.5.- El 6 de enero de 1992 con las reformas al artículo 27 constitucional fracción VII, cuarto párrafo¹³⁰ se da pie para que los campesinos puedan vender sus tierras, esto hace que aumente y disminuya el número de ejidatarios en Joliet. Es un momento crítico debido a que los mismos campesinos con facilidad se van quedando sin tierras.

¹³⁰ Constitución Política de los Estados Unidos Mexicanos. Última reforma publicada DOF 27-09-2004.pág, 20.

VI.1.6.- En 1996, el movimiento de campesinos agrupados en la UGOCEM¹³¹, tomaron las tierras del casco de la ex hacienda Joliet, este problema se resolvió en el año 2003 cuando fueron expulsados por las autoridades ejidales de ese momento.

VI.1.7.- En el año de 1998 los Ferrocarriles dejaron sin empleo a muchos jolietenses, porque los dieron de baja y los borraron de sus listas, entre ellos: Manuel Cruz García, Lorenzo Osorio, Paulino Espejo Montalvo, Rogelio Rosas Peña, Gerardo Rosas Peña. José, Pedro y Miguel Cayetano Sorcia, Margarito López Galindo, Aniceto López Galindo, Enrique Avendaño, Antonio Ortiz, Venancio Domínguez Zapata (El Venao), Catalino Crisanto, Abel Zamora, Humberto Peña, Felipe Avendaño, Custodio Paredes Rosas, Filomeno Paredes Rosas, Paco Trujillo Domínguez, entre otros¹³².

VI.1.8.- En 2001 azotó un fuerte ventarrón como a las nueve de la noche y duró media hora, tiró los postes de teléfono, arrancó árboles y tiró casas a Enrique Flores y a doña Rosa Domínguez.

VI.1.9.- En el año 2008, se cambian más de 56 colonos del Ingenio La Margarita para integrarse al Ingenio de Tres Valles, porque los cañeros afirman que les pagan mejor su producción.

VI.1.10.- En el año 2009, varias personas del entorno del Ejido Joliet abandonaron sus comunidades, pues fueron avisados por un taxista en estado de ebriedad sobre el supuesto desbordamiento de la Presa Miguel Alemán, sin embargo solo fue una falsa alarma, la familia de Leticia González Paredes y Donají Cruz, solo miraban desde la loma de su terreno, el lucerío de las camionetas y coches que salían tanto de Joliet como de Torreón, y pasaban el puente del Río Amapa que sirve de límite entre Oaxaca y Veracruz, mientras dichas familias se encomendaban a dios.

¹³¹ AA.VV. *Cien Años de Lucha De Clases En México 1876 – 1976*, Quinto Sol. México 1978, pág. 264.

¹³² Entrevista con Manuel Cruz García. Joliet Oaxaca, 29 de mayo del 2012.

VI.2.- Fallecimientos


De los aproximadamente 120 fallecimientos, que han ocurrido de 1970 a la fecha (2012), se destacan brevemente los siguientes:

VI.2.1.- Raymundo González Lara siempre pidió que cuando muriera fuera sepultado en la parte más alta del panteón, porque decía que quería ver desde lo alto a todos los “cabrones” que fueran llegando. Su deseo fue cumplido.

VI.2.3.- Evaristo Espejo Domínguez, mejor conocido como don Varo, falleció un 28 de enero del 2002. Cuando vivía, solía decir -medio en broma medio en serio- que el día de su muerte hasta la tierra iba a temblar. Y así fue. El día que estaba en su lecho de muerte, la tierra empezó a temblar. Uno de los acompañantes en el velorio era Anselmo Espejo (hijo de Taurino Espejo) quien estaba muy borracho y, al darse cuenta de lo que estaba sucediendo, se aterrorizó y exclamó ¡mujeres hínquense y vamos a hacer una oración!, entonces nos percatamos de que la borrachera se le había quitado.

Al otro día las bromas del difunto seguían, pues vaciló a su hermano Bernardino Espejo Rodríguez, encerrándolo en la carroza, en la que había sido trasladado el cuerpo sin vida de Evaristo, desde la Ciudad de México a Joliet; para colmo este hecho sucedió enfrente del Palacio Municipal de Acatlán de Pérez Figueroa Oaxaca, en su auxilio acudieron varios policías municipales, quienes consiguieron cuñas y barretas para abrir la puerta de la carroza, hasta que lograron sacarlo, se cree que esto sucedió porque Don Evaristo se preocupaba por sus hermanas Esperanza y Sofía Espejo Rodríguez, ese mismo día y a la misma hora en que Bernardino Espejo estaba encerrado en la carroza y los policías trataban de sacarlo, justamente en el Ejido Joliet, en casa de don Evaristo, su cuerpo estaba en el ataúd, se quedó solo por unos momentos ya que algunos voluntarios se fueron al cementerio a cavar la fosa para su sepultura, y tres de sus hijas se encontraban en el patio de la casa.

Ellas eran Guillermina, Georgina y Eladia Espejo Montalvo, de pronto escucharon unas fuertes carcajadas, como cuando don Evaristo reía en vida, ellas corrieron al interior de la casa para ver qué pasaba y don Evaristo estaba ahí, inmóvil y sin reír, ellas se quedaron con la duda, hasta el día de hoy no se pueden explicar lo que escucharon, al respecto hubo muchas especulaciones ya que diversos conocidos se atrevieron a decir que el difunto tenía pacto con el diablo, sin embargo eso nadie lo pudo demostrar.



De izquierda derecha, ambas fotografías de Evaristo Espejo Domínguez; la primera tomada de una credencial de policía, otorgada por el Municipio de Acatlán de Pérez Figueroa, Oaxaca, para resguardar el Ejido Joliet, al cual le sirvió de manera voluntaria desde que tenía 18 años de edad, de acuerdo a la versión de Evaristo, él convencía a los borrachos escandalosos y marrulleros de Joliet con la palabra, en su discurso para convencer a los necios, aplicaba los valores de la familia así como el respeto a la sociedad, y sin necesidad de golpearlos los mandaba a sus casas para que no pasaran la noche encerrados en la agencia de policía, por ello se ganó la estima de mucha gente en la comunidad.

Fotografía de izquierda a derecha, archivo particular de Evaristo Espejo Domínguez, 1998.

Fotografía derecha: Nicomedes Espejo Montalvo, 2001.

VI.2.4.- Celestina Moguel, falleció en el año 2007, ella fue precavida, y buscó a Quirino Díaz Prieto con anticipación, ella lo quería para padrino de cruz de su tumba, antes que esta señora falleciera fue a platicar con Quirino, diciéndole que él ya sabía lo que tenía que hacer, en caso de que ella muriera.¹³³

VI.2.5.- Quirino Díaz Prieto falleció en el 2009, sin embargo fue precavido y desde mucho antes que falleciera, mandó a construir su propia *gaveta* o tumba.

VI.2.6.- Pablo Ricardo Malpica. El día que falleció, salió muy temprano con su futuro suegro con la noble intención de sacar arena de una mina, el suelo estaba reblandecido por las lluvias, y un banco de arena, les cayó encima y lo sepultó.

VI.2.7.- Guillermo Hernández murió a causa de una mordedura víbora.

VI.2.8.- Vicente Lara murió al dispararse su propia carabina al momento de montar a su caballo, de manera que él mismo se mató accidentalmente.

VI.2.9.- Teodoro Prieto Pulido lo tumbó un caballo, posteriormente le cayó una vaca encima y a consecuencia de eso murió.¹³⁴

Existen otros casos que por espacio no son agregados.

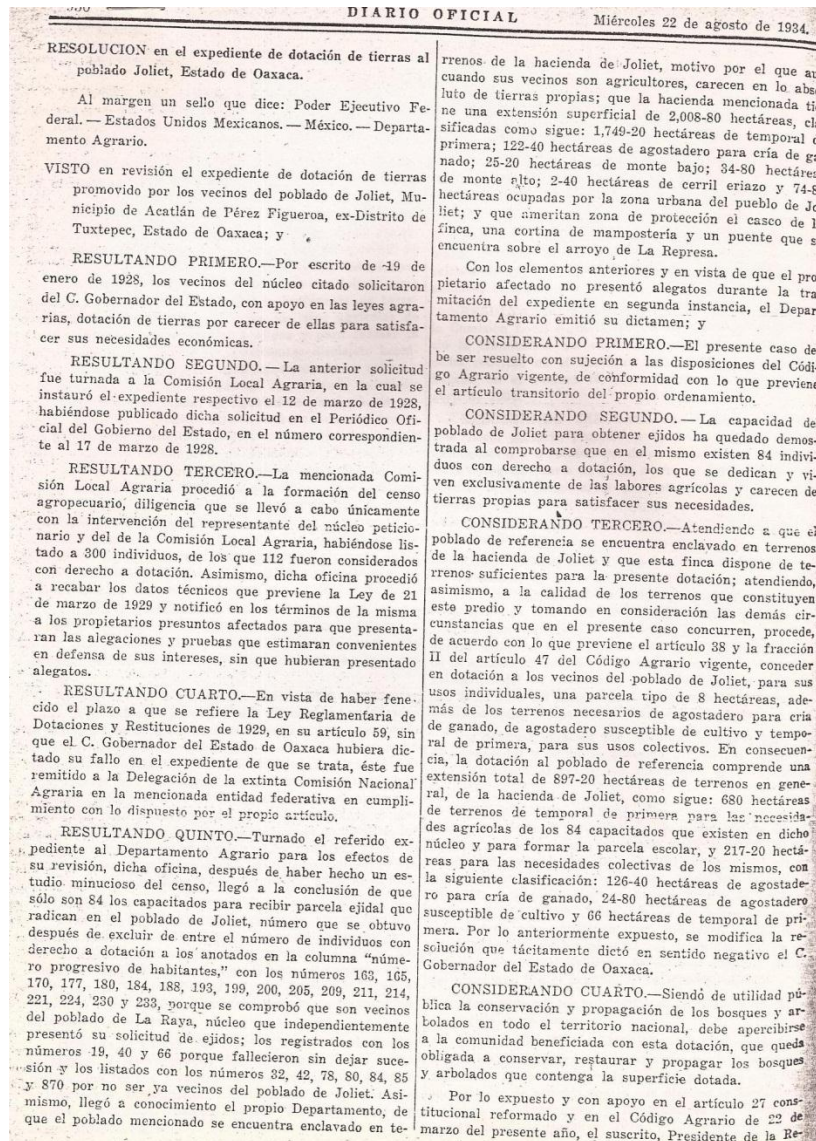
¹³³ Entrevista con Quirino Díaz Prieto, Joliet Oaxaca. 30 de diciembre del 2008.

¹³⁴ Entrevista con Dominga Prieto, Joliet Oaxaca. 27 de enero del 2003.

Capítulo VII

ANEXOS

VII.1- Copia del Diario Oficial con fecha 22 de agosto de 1934. Documento que indica la dotación de tierras para el poblado Joliet, Municipio de Acatlán de Pérez Figueroa Oaxaca.



VII.1.1.- Continuación del documento que indica la dotación de tierras para el poblado Joliet, Municipio de Acatlán de Pérez Figueroa Oaxaca.

Miércoles 22 de agosto de 1934.

DIARIO OFICIAL

951

pública, previo el parecer del Departamento Agrario, resuelve:

PRIMERO.—Es procedente la dotación de ejidos solicitada por los vecinos del poblado de Joliet, Municipio de Acatlán de Pérez Figueroa, ex-Distrito de Tuxtepec, Estado de Oaxaca.

SEGUNDO.—Se revoca la resolución que tácitamente dictó en el asunto, en sentido negativo, el C. Gobernador del Estado de Oaxaca.

TERCERO.—Se dota a los vecinos del mencionado poblado de Joliet, Municipio de Acatlán de Pérez Figueroa, Estado de Oaxaca, con una superficie total de 897-20 Hs. (ochocientos noventa y siete hectáreas veinte áreas) de terrenos en general, de la hacienda de Joliet, como sigue: 630 Hs. (seiscientos ochenta hectáreas) de terrenos de temporal de primera para los usos agrícolas de los 84 individuos con derecho a ejidos y para formar la parcela escolar, y 217-20 Hs., (doscientas diecisiete hectáreas veinte áreas) para los usos colectivos de los mismos, clasificadas como sigue: 126-40 Hs. (ciento veintiséis hectáreas cuarenta áreas) de agostadero para cría de ganado, 24-80 Hs. (veinticuatro hectáreas ochenta áreas) de agostadero susceptible de cultivo y 66 Hs. (sesenta y seis hectáreas) de temporal de primera.

Las anteriores superficies quedan en poder del poblado beneficiado con todas sus accesiones, usos, costumbres y servidumbres, localizadas de acuerdo con el plano aprobado por el Departamento Agrario; en el concepto de que al hacerse la localización del ejido, deberán fijarse las zonas de protección correspondientes al casco de la hacienda afectada, a una cortina de mampostería y a un puente que se encuentra sobre el arroyo de La Represa.

CUARTO.—Para cubrir la presente dotación, se decreta la expropiación de las tierras indicadas, dejando a salvo los derechos del propietario afectado, para que reclame la indemnización correspondiente, de acuerdo con la ley.

QUINTO.—La presente resolución debe considerarse como título comunal para el efecto de amparar y defender la extensión total de los terrenos que la misma comprende a favor del poblado beneficiado, cuyos vecinos quedan obligados a conservar, restaurar y propagar los bosques y arbolados que contengan dichos terrenos; sujetándose para ello, así como para su explotación forestal, a las disposiciones legales respectivas; quedan igualmente obligados a establecer y conservar en buen estado de tránsito, los caminos vecinales en la parte que les concierna, y a sujetarse a las disposiciones que sobre administración ejidal y organización económica y agrícola, dicte el Gobierno Federal.

SEXTO.—Inscríbase esta resolución en el Registro Agrario Nacional, y en el de la Propiedad háganse constar modificaciones que sufra el inmueble afectado por virtud de esta expropiación; publíquese la presente resolución en el "Diario Oficial" de la Federación y en el Periódico Oficial del Gobierno del Estado de Oaxaca; notifíquese y ejecútese.

Dada en el Palacio del Poder Ejecutivo de la Unión, en México, a los veintiocho días del mes de mayo de mil novecientos treinta y cuatro.—A. L. Rodríguez.—Rúbrica.—Presidente Constitucional Substituto de los Estados Unidos Mexicanos.—Ángel Posada.—Rúbrica.—Jefe del Departamento Agrario.

RESOLUCION en el expediente de dotación de tierras al poblado Colonia Luis Espinosa, Estado de Chiapas.

Al margen un sello que dice: Poder Ejecutivo Federal.—Estados Unidos Mexicanos.—México.—Departamento Agrario.

VISTO en revisión el expediente de dotación de tierras promovido por los vecinos del poblado de Colonia Luis Espinosa, Municipio de Acapetagua, Estado de Chiapas; y

RESULTANDO PRIMERO. — Por escrito de 2 de marzo de 1931, los vecinos del poblado de que se trata solicitaron ejidos de conformidad con las leyes agrarias entonces en vigor.

RESULTANDO SEGUNDO.—Turnada la solicitud a la Comisión Local Agraria respectiva, esta autoridad inició la tramitación del expediente, habiéndose publicado dicha solicitud en el Periódico Oficial del Gobierno del Estado, en el número 16, correspondiente al día 22 de abril de 1931.

RESULTANDO TERCERO.—La mencionada Comisión Local Agraria procedió a la formación del censo agropecuario y a recabar los datos técnicos que prevenía la Ley Reglamentaria de 21 de marzo de 1929. Asimismo, notificó a los propietarios presuntos afectados, en los términos de la citada ley, para que presentaran las objeciones y pruebas que estimaran convenientes en defensa de sus intereses.

RESULTANDO CUARTO.—Con vista de los elementos recabados, la Comisión Local Agraria, con fecha 26 de abril de 1933, emitió su dictamen, proponiendo dotar al poblado de referencia con las 710 hectáreas que ha poseído con anterioridad, en cuya superficie deberían quedar incluidas dos parcelas más para las necesidades de la escuela. El anterior dictamen fue sometido a la consideración del C. Gobernador del Estado, quien, con fecha 28 de abril del propio año de 1933, dictó su fallo aprobando en todas sus partes el dictamen de la Local.

La anterior dotación fue calculada sobre la base de 69 capacitados y se dió la posesión provisional de la superficie dotada al vecindario solicitante, el 10 de abril de 1934.

RESULTANDO QUINTO.—En el acta a que se refiere el artículo 2º del Decreto Presidencial de 28 de diciembre próximo pasado, levantada el 10 de abril del corriente año, y que obra en autos, los vecinos del citado núcleo expresaron estar conformes tanto con la resolución dictada por el C. Gobernador del Estado de Chiapas, como con la posesión y deslinde de los terrenos que el mismo fallo comprende; sin que, por otra parte, haya constancias de que los propietarios afectados con la resolución provisional hubieran presentado alegatos dentro del plazo que fija el artículo 1º del propio decreto.

Con los elementos anteriores, el Departamento Agrario emitió su dictamen; y

CONSIDERANDO PRIMERO.—De conformidad con lo que previene el artículo transitorio del Decreto Presidencial de 28 de diciembre de 1933, el presente caso debe ser resuelto de acuerdo con lo que dispone la Ley Reglamentaria de Dotaciones y Restituciones de Tierras y Aguas, de 21 de marzo de 1929.

VII.2.- Documento que corresponde a la dotación para la ampliación de tierras de Joliet.

doce hectáreas) en la misma porción 32, y del mancomún, de propiedad indeterminada, 318 Hs. (trescientos dieciocho hectáreas) en la porción 31, y 31 Hs. (treinta y una hectáreas) en la porción 30, para constituir, con los terrenos de labor y laborales, 31 unidades normales de dotación para igual número de capacitados, más la correspondiente a la escuela rural del lugar, a razón de 12 Hs. (doce hectáreas) cada una, destinándose los de agostadero y monte para los usos colectivos del núcleo beneficiado.

Las anteriores superficies deberán ser localizadas de acuerdo con el plano aprobado por el Departamento Agrario y pasarán a poder del poblado beneficiado, con todas sus accesiones, usos, costumbres y servidumbres, para ser disfrutadas en propiedad por el mismo núcleo, con las modalidades que establece el Código Agrario vigente.

Los números y nombres de los 31 capacitados que resultan beneficiados con la presente dotación de ejidos, son los siguientes: 1, Hermenegildo Márquez; 2, Manuel Rodríguez; 3, Ladislao Márquez; 4, Rosalío Márquez; 5, Francisco J. Castillo; 6, Magiro Torres; 7, Tomás Torres; 8, Juan Torres; 9, Cesáreo Avalos; 10, Jesús Torres; 11, Domingo Azocar; 12, Valente Azocar; 13, Cleofas Torres; 14, Juan Gámez; 15, Manuel Treviño; 16, Celedonio Ferrer; 17, Martín Ferrel; 18, Rafael Ferrel; 19, Odilón Torres; 20, Teófilo Torres; 21, Elías Morales; 22, Alfonso Martínez; 23, Ceiso Avalos; 24, Atenógenes Trejo; 25, Feliciano Muñiz; 26, Eliseo Gallegos; 27, Cleto Rodríguez; 28, Esteban Rodríguez Jiménez; 29, Esteban Rodríguez Trejo; 30, Patrocinio Rodríguez, y 31, Ignacio Rodríguez.

CUARTO.—Al ejecutarse la presente resolución, deberán respetarse las zonas de protección señaladas a los edificios, obras hidráulicas y demás construcciones a que se refiere el artículo 111 del Código Agrario.

QUINTO.—Para cubrir la presente dotación, se decreta la expropiación de las tierras correspondientes, teniendo los propietarios afectados el derecho de reclamar la indemnización que legalmente les corresponda, en el término improrrogable y ante la autoridad señalados en el artículo 75 del invocado ordenamiento.

SEXTO.—Quedan extinguidos de pleno derecho todos los gravámenes constituidos sobre las tierras afectadas, excepción hecha de las servidumbres legales que las mismas han venido soportando y de las que se establecen en este fallo. Asimismo, quedan sin efecto, por lo que se refiere a las extensiones expropiadas, los contratos, cualesquiera que sean su fecha y naturaleza, que con relación ella hubieren celebrado los propietarios afectados.

SEPTIMO.—Este fallo debe considerarse como título comunal para el efecto de amparar y defender los terrenos que se conceden al poblado dotado, los cuales quedan sujetos al régimen de propiedad agraria establecido en el libro tercero, título primero, del Código Agrario vigente. Por su parte, los beneficiados quedan obligados:

a).—A sujetarse a las disposiciones que sobre administración ejidal y organización agrícola y social dicte el Gobierno Federal.

b).—A construir y a conservar en buen estado de tránsito los caminos vecinales, en la parte que les concierne.

c).—A cumplir las disposiciones que dicte la Secretaría de Agricultura y Fomento, por lo que se refiere a

conservación, restauración y propagación de sus bosques y arbolados.

Por lo tanto, deben cooperar con las autoridades municipales, del Estado o de la Federación, en todo caso de incendio de los bosques de su región, estándoles prohibido, en términos absolutos, ejecutar todo acto que destruya sus bosques o arbolados.

Les será autorizada la explotación de sus bosques, cuando la Secretaría de Agricultura y Fomento los haya organizado en cooperativa forestal y cuando sean atendidos, en caso de que necesiten crédito, por la institución que señale el Gobierno Federal, quedando prohibido, con sanción de nulidad, todo acto o contrato de venta o arrendamiento de sus montes en pie, y la intervención de personas o empresas extrañas al ejido, en los casos de que se trata.

No se les permitirá ninguna tala en las extensiones de bosques que se hayan declarado o que se declaren parque nacional o zonas de reserva forestal nacional, pero podrán aprovechar la madera muerta y otros esquilmos que no impliquen su perjuicio o destrucción.

Se remitirá un tanto de esta resolución a la Secretaría de Agricultura y Fomento, para que este órgano del Ejecutivo proceda a dictar y a poner en práctica las medidas reglamentarias conducentes.

OCTAVO.—Inscribáse en el Registro Público de la Propiedad las modificaciones que sufren los inmuebles afectados por virtud de esta expropiación, y en el Registro Agrario Nacional el presente fallo. Publíquese éste en el "Diario Oficial" de la Federación y en el Periódico Oficial del Gobierno del Estado de Tamaulipas; notifíquese y ejecútese.

Dada en el Palacio del Poder Ejecutivo de la Unión, en México, D. F. a los veintinueve días del mes de noviembre de mil novecientos cuarenta y cuatro.—Manuel Avila Camacho.—Rúbrica.—Presidente Constitucional de los Estados Unidos Mexicanos.—Silvano Barba González.—Rúbrica.—Jefe del Departamento Agrario.

RESOLUCION en el expediente de ampliación de ejidos al poblado de "Joliet" o "Ricardo Flores Magón", Estado de Oaxaca.

Al margen un sello que dice: Poder Ejecutivo Federal.—Estados Unidos Mexicanos.—México.—Departamento Agrario.

VISTO en revisión el expediente de ampliación de ejidos promovido por los vecinos del poblado de "Joliet" o "Ricardo Flores Magón", Municipio de Acatlán de Pérez Figueroa, del Estado de Oaxaca; y

RESULTANDO PRIMERO.—Por escrito de fecha 30 de junio de 1943, los vecinos del poblado citado solicitaron del C. Gobernador del Estado de Oaxaca, ampliación de ejidos, por no serles suficientes los terrenos de agostadero que les fueron concedidos por resolución presidencial de fecha 28 de mayo de 1934, para las necesidades de sus ganados.

RESULTANDO SEGUNDO.—La anterior solicitud fué turnada a la Comisión Agraria Mixta, la que instauró el expediente respectivo con fecha 24 de junio de 1943, y ordenó la publicación de la citada instancia, la cual

VII.2.1.- Continuación del documento, que corresponde a la dotación para la ampliación de tierras de Joliet.

Miércoles 29 de agosto de 1945.

DIARIO OFICIAL

13

apareció en el Periódico Oficial del Gobierno del Estado de Oaxaca, correspondiente al 21 de agosto próximo siguiente.

RESULTANDO TERCERO.—La mencionada Comisión Agraria Mixta, en virtud de tratarse de una ampliación, ordenó la depuración censal en el poblado de que se trata, para la expedición de certificados de derechos agrarios, la que se llevó a efecto el 6 de noviembre de 1942, habiendo aprobado el H. Cuerpo Consultivo Agrario, en sesión de 2 de abril de 1943, la expedición de 77 certificados de la categoría "A", incluida la escolar, y declaró vacantes las parcelas, no siendo necesario por este concepto efectuar la diligencia censal relativa y porque en la solicitud que dió origen a este expediente se estipula con toda claridad que lo que desea el poblado son terrenos de agostadero para cría de ganado, ya que los que fueron concedidos en dotación definitiva son insuficientes, y en tal virtud la propia Comisión Agraria Mixta ordenó la formación del censo ganadero, mismo que arrojó un total de 552 cabezas de ganado mayor, hecha la conversión de las de ganado menor a mayor.

RESULTANDO CUARTO.—Una vez que la Comisión Agraria Mixta recabó los datos que estimó pertinentes, emitió su dictamen con fecha 29 de mayo de 1944, el cual fué sometido a la consideración del C. Gobernador del Estado de Oaxaca, quien el 15 de junio próximo siguiente dictó su fallo, concediendo por concepto de ampliación a los vecinos del poblado de "Joliet" o "Ricardo Flores Magón" una superficie de 429-60 hectáreas, de las que 100-40 hectáreas serían de temporal, 242-20 hectáreas de agostadero laborable, 68-20 hectáreas de monte alto y 18-80 hectáreas de monte bajo, tomadas en su totalidad de la finca de La Esperanza, propiedad del señor Francisco Román García, destinándose dicha extensión para las necesidades colectivas del poblado.

RESULTANDO QUINTO.—Turnado el expediente a que se hace mención al Departamento Agrario, esta dependencia del Ejecutivo, previo estudio minucioso de las constancias que obran en autos y de los demás datos recabados por la misma, llegó a conocimiento de lo siguiente: que por resolución presidencial de fecha 28 de mayo de 1934 se dotó al poblado de que se trata con una superficie total de 897-20 hectáreas, como sigue: 680-00 hectáreas de temporal, 126-40 hectáreas de agostadero para cría de ganado, 24-80 hectáreas de agostadero laborable y 76-00 hectáreas de temporal, destinándose las primeras 680-00 hectáreas para formar ochenta y cinco parcelas de 8-00 hectáreas cada una, y las restantes para los usos colectivos de los solicitantes, resolución que fué ejecutada totalmente el día 2 de octubre de 1934; que al hacerse la depuración censal a que se hace referencia en el resultado anterior; se comprobó que de las 84 parcelas, 76 están en poder de igual número de individuos, estando distribuidas las 897-20 hectáreas que constituyen el ejido definitivo, de la manera siguiente: 462-00 hectáreas de temporal que cultivan los ejidatarios del poblado, 75-00 hectáreas, que se consideran como de temporal, son ocupadas por la zona urbana del núcleo gestor, 239-00 hectáreas, que se estiman como de temporal, están destinadas para sostener el ganado, 24-80 hectáreas de agostadero susceptible de cultivo y 126-40 hectáreas de agostadero, desprendiéndose de esto que los campesinos están cultivando parcelas de 6 hectáreas cada una, en vez de las 8 hectáreas fijadas

por la resolución presidencial, en vista de la necesidad que tienen de agostadero para sus ganados; que de conformidad con el artículo 79 del Código Agrario, las 100-40 hectáreas de temporal concedidas en ampliación provisional a los vecinos del poblado de que se trata, deben destinarse para ampliar las parcelas de los 76 campesinos, y para la de la escuela del lugar a 9-43 hectáreas cada una, y 329-20 hectáreas restantes, exclusivamente para las necesidades ganaderas del poblado; que como el índice de agostadero es de 2 hectáreas por cabeza de ganado mayor, resulta que el poblado necesita 1104 hectáreas de terreno de esa clase, y, finalmente, que la única finca afectable en el presente caso es la de La Esperanza, que perteneció originariamente al señor Tarquianson, y que fué adquirida posteriormente en remate por el señor Francisco Román García, a quien debe considerársele como dueño para los efectos de esta sentencia, predio que tiene una superficie total de 629-70 hectáreas, de las que 300-40 hectáreas son de temporal y 242-20 hectáreas de agostadero para cría de ganado, 18-80 hectáreas de agostadero de buena calidad y 68-30 hectáreas de monte alto, pudiendo, por consiguiente, afectarse en la extensión que se le tomó para la ampliación al poblado gestor, a fin de respetarle al propietario su pequeña propiedad, constituida por 200 hectáreas de temporal.

Con los elementos anteriores, el Departamento Agrario emitió su dictamen; y

CONSIDERANDO PRIMERO.—La ampliación solicitada por los vecinos del poblado de "Joliet" o "Ricardo Flores Magón" debe ser resuelta con sujeción a las disposiciones del Código Agrario actualmente en vigor, de acuerdo con lo prevenido por el artículo tercero transitorio del mismo ordenamiento.

CONSIDERANDO SEGUNDO.—El derecho del núcleo peticionario para obtener la ampliación de su ejido ha quedado demostrado al comprobarse que en el mismo carecen de las tierras indispensables para satisfacer sus necesidades económicas, y que tanto las tierras de uso individual como las de uso colectivo que integran su ejido definitivo, han sido total y eficientemente aprovechadas.

CONSIDERANDO TERCERO.—Atendiendo a que la única finca afectable en el presente caso es la de La Esperanza, propiedad del señor Francisco Román García; atendiendo, asimismo, a la extensión y calidad de las tierras con que cuenta dicha finca y a las demás circunstancias que en el presente caso concurren, así como lo dispuesto por los artículos 79, 80, 81 y demás relativos del Código Agrario, procede conceder en ampliación definitiva a los vecinos del poblado de "Joliet" o "Ricardo Flores Magón" una superficie total de 429-60 hectáreas, que se tomarán íntegramente de la finca aludida, como sigue: 100-40 hectáreas de temporal, 242-20 hectáreas de agostadero laborable, 68-20 hectáreas de monte alto y 18-80 hectáreas de monte bajo, destinándose las tierras de temporal para la ampliación de las setenta y siete parcelas que existen en el ejido, mismas que en lo sucesivo serán de 9-43 hectáreas cada una, y las tierras restantes para los usos colectivos de los peticionarios. Por lo tanto, se confirma la resolución que en este asunto dictó con fecha 15 de junio de 1944 el C. Gobernador del Estado de Oaxaca.

Por lo expuesto, y con apoyo en los artículos 50, 51, interpretado a contrario sensu, 57, 59, 61, 62, 79, 97 y

VII.2.2. Continuación del documento, que corresponde a la dotación para la ampliación de tierras de Joliet.

demás relativos del Código Agrario vigente, el suscrito, Presidente de la República, previo el parecer del Departamento Agrario, resuelve:

PRIMERO.—Es procedente la ampliación de ejidos solicitada por los vecinos del poblado de "Joliet" o "Ricardo Flores Magón", Municipio de Acatlán de Pérez Figueroa, del Estado de Oaxaca.

SEGUNDO.—Se confirma la resolución que en este asunto dictó con fecha 15 de junio de 1944 el C. Gobernador del Estado mencionado.

TERCERO.—Se amplía el ejido del citado núcleo de "Joliet" o "Ricardo Flores Magón", con una superficie total de 429-60 Hs. (cuatrocientas veintinueve hectáreas, sesenta áreas), tomadas íntegramente de la hacienda de La Esperanza, propiedad del señor Francisco Román García, y de las que 100-40 Hs. (cien hectáreas, cuarenta áreas) son de temporal, 242-20 Hs. (doscientas cuarenta y dos hectáreas, veinte áreas) de agostadero laborable, 68-20 Hs. (sesenta y ocho hectáreas, veinte áreas) de monte alto y 18-80 Hs. (dieciocho hectáreas, ochenta áreas) de monte bajo, destinándose las 100-40 Hs. (cien hectáreas, cuarenta áreas) de temporal para ampliar las 77 parcelas existentes en el ejido definitivo, mismas que en lo sucesivo serán de 9-43 Hs. (nueve hectáreas, cuarenta y tres áreas) cada una, y los demás terrenos concedidos se dedicarán exclusivamente para las necesidades colectivas y ganaderas del poblado antes mencionado.

La anterior superficie deberá ser localizada de acuerdo con el plano aprobado por el Departamento Agrario y pasará a poder del poblado beneficiado, con todas sus acciones, usos, costumbres y servidumbres, para ser disfrutada en propiedad por el mismo núcleo, con las modalidades que establece el Código Agrario vigente. Asimismo, para la explotación de los terrenos laborables que se concedan, deberá procederse en todo de acuerdo con las disposiciones del título segundo, libro tercero, del Código Agrario.

CUARTO.—Al ejecutarse la presente resolución, deberán respetarse las zonas de protección señaladas a los edificios, obras hidráulicas y demás construcciones a que se refiere el artículo 111 del Código Agrario, quedando sujetas a los gravámenes que establece el artículo 112 las obras de que habla la fracción II del precepto primeramente citado.

QUINTO.—Para cubrir la presente ampliación, se decreta la expropiación de las tierras correspondientes, las cuales serán localizadas en la finca y en la proporción que indica el punto resolutivo tercero. El propietario afectado podrá reclamar la indemnización que legalmente le corresponda, dentro del término improrrogable y ante la autoridad señalados en el artículo 75 del ordenamiento que se ha venido invocando.

SEXTO.—En los términos de los artículos 69, 70 y 71, quedan extinguidos todos los gravámenes constituidos sobre las tierras afectadas, excepción hecha de las servidumbres legales que las mismas han venido soportando y de las que se establecen en este fallo. Asimismo, quedan sin efecto, por lo que se refiere a la extensión expropiada, los contratos, cualesquiera que sean su fecha y naturaleza, que con relación a ella hubiere celebrado el propietario afectado.

SEPTIMO.—Este fallo debe considerarse como título comunal para el efecto de amparar y defender los terre-

nos que se conceden al poblado dotado, los cuales quedan sujetos al régimen de propiedad agraria establecido en el capítulo primero, título primero, del libro tercero, del Código Agrario vigente. Por su parte, los beneficiados quedan obligados:

a).—A sujetarse a las disposiciones que sobre administración ejidal y organización agrícola y social dicte el Gobierno Federal.

b).—A construir y a conservar en buen estado de tránsito los caminos vecinales en la parte que les concierne.

c).—A cumplir las disposiciones que dicte la Secretaría de Agricultura y Fomento, por lo que se refiere a conservación, restauración y propagación de sus bosques y arbolados.

Por lo tanto, deben cooperar con las autoridades municipales, del Estado o de la Federación, en todo caso de incendio de los bosques de su región, estándoles prohibido, en términos absolutos, ejecutar todo acto que destruya sus bosques o arbolados.

La explotación y aprovechamiento de los terrenos forestales la hará el ejido de acuerdo con las prevenciones contenidas en la fracción IV del artículo 206 del Código Agrario vigente, y teniendo siempre en cuenta lo que disponen la Ley Forestal, su Reglamento y las disposiciones que dicten las autoridades encargadas de aplicarlas.

No se les permitirá ninguna tala en las extensiones de bosques que se hayan declarado o que se declaren parque nacional o zonas de reserva forestal nacional, pero podrán aprovechar la madera muerta y otros esquilmos que no impliquen su perjuicio o destrucción.

OCTAVO.—Inscríbanse en el Registro Público de la Propiedad las modificaciones que sufre el inmueble afectado en virtud de esta expropiación, y en el Registro Agrario Nacional el presente fallo. Publíquese éste en el "Diario Oficial" de la Federación y en el Periódico Oficial del Gobierno del Estado de Oaxaca; notifíquese y ejecútase.

Dada en el Palacio del Poder Ejecutivo de la Unión, en México, a los veinticinco días del mes de octubre de mil novecientos cuarenta y cuatro.—Manuel Avila Camacho.—Rúbrica.—Presidente Constitucional de los Estados Unidos Mexicanos.—Silvano Barba González.—Rúbrica.—Jefe del Departamento Agrario.

RESOLUCION en el expediente de ampliación de ejidos al poblado Loma Pelona, Estado de Chihuahua.

Al margen un sello que dice: Poder Ejecutivo Federal.—Estados Unidos Mexicanos.—México.—Departamento Agrario.

VISTO en revisión el expediente sobre ampliación de ejidos promovido por los vecinos del poblado de "Loma Pelona", Municipio de Cuanhtémoc, del Estado de Chihuahua; y

RESULTANDO PRIMERO.—Por escrito sin fecha, los vecinos del referido poblado solicitaron con apoyo en las leyes agrarias relativas, del C. Gobernador de la citada entidad, la ampliación de su ejido definitivo, por no ser-

VII.3.- El corrido del ventarrón

El Corrido De El Ventarrón
 quefika tan señalada
 El día y noche de abril
 la gente estaba desventada
 nadie se quedaba
 cuando ese viento enfeso
 serían las seis de la tarde
 como alas misas temblo
 Ese fue el leonar mas grande
 En el rancho del marañal
 nomas suelten las lamentas
 unas tienen su gacal
 y otras están a las cuatrocientas
 Ma las mujeres lloraban
 a lo mentandere a Dios
 de ver esas bocanadas
 de ese grande ventarrón
 ay Dios más alto no ay remedio
 gritaban muy a la madada
 unas cosas se caían
 y otras que daban cantadas
 nomas queda mi que a blan
 Pues esto Dios lo amandado
 no queda un palo quebrado
 que no quiera de arribado
 Ponde quisiera ver la mentas —

de esta grade destruyeron
 tan bien perdieron sus casas
 en el rancho de Torreón
~~como ventarrón grande~~
 una señora quedó
 a hora toda con su niña
 y a las goritas Parerio
 en tre medio de dos bigos
 a que ten tres tan grande
 con que fuere a reto
 unas decían ay madre
 otras decían Ma Por Dios
 las mujeres ablaban
 cari ablaban ríñore suello
 queso mas bamas a cabar
 ni Dios no pone el remedio
 Dios no alido bengaticho
 es muy grade su poder
 y todo esto lo amandado
 aber quien sea cuerda de el
 El día y noche de la tarde
 sea he sido a de clara
 De que una hija a su madre
 la de sa fiorda a Refiar

Corrido proporcionado por Esperanza y Sofía Rodríguez Espejo, en el Ejido Joliet en el año 2009. Autora: Venancia Rodríguez Hernández. – En este corrido se hace referencia a un fenómeno natural ocurrido el diecinueve de abril de 1959, en el cual afectó a varias comunidades del entorno, entre ellas, rancho El Naranjal y Ejido Torreón Oaxaca.

VII.4.- Festividades anuales en Joliet

Las festividades durante el año en algunas casas con familias del ejido Joliet, así como celebraciones y ceremonias en instituciones como la escuela y la capilla católica son las siguientes.

6 de enero: Día de Reyes

24 de febrero: ceremonia por el día de la bandera nacional, en todas las escuelas locales.

18 de Marzo: ceremonia por la expropiación petrolera, la llegada de la primavera y el nacimiento de Benito Juárez en todas las escuelas locales.

Abril: Semana Santa, actividad religiosa en la capilla católica local y actividad comercial de bebidas, alimentos y ocasionalmente concurso de tangas, en el Río Amapa.

Mayo: celebración del 10 de mayo en las escuelas locales, y de acuerdo a la iniciativa que asuma, el Presidente en turno, del Comisariado Ejidal, decide si se realiza o no una ceremonia para conmemorar la fundación del ejido el 28 de mayo.

En los meses de junio, julio y agosto no se registran actividades de importancia.

16 de septiembre actividad en todas las escuelas locales, realizan un desfile anual con todo el alumnado.

Octubre: no se celebra ninguna festividad.

1º y 2 de noviembre: festejo de día de muertos: para dicha actividad, las autoridades locales y las familias se preparan para limpiar las tumbas en general por medio de trabajo comunitario o faenas, sólo algunas personas acostumbran poner ofrenda en sus casas para recibir a los difuntos con flores, frutas o algún platillo en especial, otros sólo llevan flores al panteón a sus familiares difuntos, en algunas escuelas instalan ofrendas con frutas y alimentos.

12 - 31 de diciembre: el mes de diciembre cuenta con más actividad cultural y religiosa, ya que algunos jolietenses, organizan rosarios para venerar a la Virgen María en la capilla católica el día 12 de diciembre, posteriormente emprenden los preparativos para las posadas; Con el inicio de las posadas comienza la festividad de La Rama, la cual consiste en adornar una pequeña rama de árbol con globos y serpentinas y salir casa por casa a cantar unas coplas, para recibir a cambio alguna moneda. En diciembre del 2013, fue el primer año en que en Joliet algunos profesores y profesoras de la escuela Primaria Lic. Adolfo López Mateos, bajo la dirección del profesor Guillermo Martínez García, organizaron a todo el alumnado, para promover la tradición de La Rama misma que se practica en la región.

El 24 de diciembre algunas familias jolietenses se reúnen en la capilla católica, para escuchar misa; a partir de esta fecha también inicia el viejo, una celebración que consiste en organizarse un grupo de amigos para salir por las noches, sólo uno va disfrazado de viejo y otro se disfraza de mujer, actúan como tal acompañados con un bastón, asisten a las casas de los vecinos, cantando y bailando la copla del viejo, misma que en su letra dice:

Una limosna para este pobre viejo,

Una limosna para este pobre viejo,

Que ha dejado hijo,

Que ha dejado hijo,

Para el año nuevo,

Para el año nuevo.

A don Berruco le duele la cabeza,
A don Berruco le duele la cabeza,
Quiere que le den quiere que le den,
Quiere que le den quiere que le den,
Para su cerveza,
Para su cerveza.

A don Berruco le duele el corazón,
A don Berruco le duele el corazón,
Quiere que le den quiere que le den,
Quiere que le den quiere que le den,
Para su calzón
Para su calzón.

A don Berruco le duele la barriga,
A don Berruco le duele la barriga,
Quiere que le den quiere que le den,
Quiere que le den quiere que le den,
Para su comida
Para su comida.

Ya se va el viejo muy agradecido

Ya se va el viejo muy agradecido

Porque en esta casa

Porque en esta casa

Fue bien recibido

Fue bien recibido

Ya se va el viejo muriéndose de risa

Ya se va el viejo muriéndose de risa

Porque a media noche

Porque a media noche

Lo vuelven ceniza

Lo vuelven ceniza.¹³⁵

Después de este acto, los dueños de las casas les conceden monedas de distinto valor.

¹³⁵ Copla recopilada por Yara Rosas Espejo. Publicada en *La Aparecida*, Número 48, año tres, enero del 2004. *La Aparecida*, revista ocasional, coordinada por Arturo Trejo Villafuerte en la Preparatoria Iztapalapa 1 del IEMS.

En algunas casas de Joliet, los habitantes de estas diseñan un muñeco de tela, lo rellenan con aserrín, hojas de maíz o con ropa que ya no tiene utilidad, así mismo le agregan en su interior algunos cohetes, lo colocan en un lugar visible y, al llegar la fecha del 31 de diciembre lo queman a las 12 de la noche, esto representa la despedida del año viejo.



En la mayoría de las casas de los jolietenses, las amas de casa se organizan para realizar la cena del día último de diciembre, cada quien festeja a su manera, bailan, cantan, degustan algún tipo de vino o cerveza para la ocasión, la convivencia es de acuerdo a la congregación religiosa a la que cada quien pertenece.

En las distintas congregaciones protestantes de Joliet, en el mes de diciembre; igualmente realizan servicios religiosos para agradecer a Dios, por la existencia de los individuos ahí reunidos, entonan alabanzas religiosas, piden en oración, por la salud de los enfermos y por la gente necesitada de salud, amor, apoyo moral en el mundo. Asimismo aprovechan para unirse en matrimonio.

En la fotografía se muestran los novios María González y Bernardino Espejo Rodríguez, con su primera, segunda y tercera generación familiar. Los contrayentes contaron con el apoyo de sus hijos, nietos y bisnietos, quienes se organizaron para llevar a cabo la ceremonia religiosa en la congregación adventista o del séptimo día. Es la primera boda en esta hermandad, el templo se ubica en calle Delfino Lara. La boda se realizó después de que María y Bernardino vivieron unidos, 57 años ante la ley de los hombres.¹³⁶



¹³⁶ Fotografía Nicomedes Espejo Montalvo diciembre del 2014.

CONCLUSIONES

Al concluir la tesis sobre *El ejido Joliet, su Historia y su gente, Monografía Histórica del Ejido Joliet, Municipio de Acatlán de Pérez Figueroa Oaxaca en el periodo 1934 – 2010* pude comprobar que la información que me proporcionaron mis entrevistados, todos ellos habitantes del ejido, coincide con las fuentes que utilicé, es decir las fuentes hemerográficas, la bibliografía y el material de archivo. Intenté demostrar, punto por punto, la temática de esta tesis apoyándome en la geografía física, economía y geografía humana, historia local y vida cotidiana, emigración y sus antecedentes, gastronomía, cultura, costumbres y tradiciones.

Al analizar los distintos hechos correspondientes a las primeras solicitudes para dotación de tierras en Joliet, comprobé que la lucha de los jolietenses para obtener un pedazo de tierra y conformarse como ejido tardó del 19 de enero de 1928 al 28 de mayo de 1934 y que, a partir de la unificación y reorganización como ejido, han construido gradualmente beneficios en común. Expongo evidentemente que, en todas las localidades existen problemáticas comunitarias mismas que deben solucionarse, a partir de la organización de sus habitantes.

Es incuestionable el problema de la emigración a nivel local e internacional. En el caso del ejido Joliet, nadie quiere abandonar a su familia y su país de origen, sin embargo, muchos jolietenses, emigran para obtener la subsistencia de sus familias, experimentando hechos dramáticos en el trayecto. Con esto se comprueba la incapacidad del gobierno mexicano y el fracaso del modelo institucional para el campo. Considero importante que las autoridades del Ejido Joliet promuevan programas para criadero de peces para autoconsumo y también para su comercialización en el ejido. Sería importante impulsar la cría y cuidado de ganado principalmente vacuno, además de asegurar la compra del mismo ya que el consumo actual de este producto es de importación. Esta sería una opción para dar empleo y frenar la emigración.

Sin duda alguna, Froilán Pérez Aguilar tuvo el tino de incluir a “Los Piratas de Joliet” en “Liga de Beisbol Municipal de 2ª fuerza Nicolás González Sabino” marcando un parteaguas en el rubro de la dispersión de la juventud de los cuatro ranchos (Joliet, Salsipuedes, El Azufre y el Naranjal).

La realización de este trabajo, me dio la oportunidad de conocer a nivel micro la realidad nacional, es decir la manera en que la industria cualquiera que esta sea contamina, como sucede en el entorno jolietense.

Indudablemente faltan muchos beneficios por llevar a la comunidad, como construir guarniciones y banquetas, asfaltar las calles, solucionar el sistema de drenaje local; también hace falta concientizar y defender los recursos que la naturaleza brinda, para que esta no cobre facturas por adelantado, entre otras necesidades. Hoy puedo asegurar que los jolietenses mientras permanezcan unidos tendrán grandes posibilidades, de conseguir más beneficios para el ejido Joliet.

Por otro lado, considero que hace falta investigar temas relacionados con, desobediencia civil de los jolietenses, miedo, aparecidos, hechicería, crímenes, infidelidad, albures jolietenses, etc.

Propongo que los jolietenses, hagan un ejercicio a nivel del núcleo familiar y que analicen el origen de sus padres, es decir de qué estado de la República Mexicana eran inicialmente ya que a través de esta indagación, se demuestra que la identidad de los primeros pobladores jolietenses, era mayoritariamente veracruzana; y que las nuevas generaciones, ya se identifican como jolietenses, oaxaqueños, o “oaxarochos”.¹³⁷ Esto quiere decir que están viviendo un proceso de arraigo en el territorio oaxaqueño.

¹³⁷ De acuerdo a la versión de Alejandro Beltrán Crisanto (Bola) y de otros jolietenses, se asumen como *oaxarochos*, porque territorialmente sus abuelos procedían de distintos lugares pertenecientes al estado de Veracruz y, actualmente, sus hijos, nietos y bisnietos nacieron y viven en territorio oaxaqueño.

A manera de reflexión, puedo expresar que los jolietenses son de origen mestizo, pero conservan muchas costumbres colectivas que generalmente se atribuyen únicamente a los pueblos indígenas. Considero que el aporte del presente trabajo se halla principalmente en la evidencia de un cruce cultural, lo cual se refleja en la construcción de la identidad local. Dicha mezcla cultural se aprecia en muchos aspectos. Por ejemplo, la cocina, las costumbres, atuendos, forma de hablar y hasta de componer coplas o versos revelan el origen veracruzano de muchos jolietenses.

Propongo que el Municipio Acatlán de Pérez, cuente con un espacio de promoción y difusión de las culturas ejidales, además de apoyar a los diversos investigadores de la región para dar a conocer las indagaciones, mismas que se pueden incluir en programas para rescatar las tradiciones de la cultura local y, que esta no se pierda, ya que hasta hoy no se ha publicado nada con el pretexto de que no alcanza el presupuesto.

Propongo que el Municipio de Tierra Blanca Veracruz, modernice su transporte de pasajeros, así como las vías de comunicación con el Ejido Joliet. Esto beneficiaría a los ejidos cercanos, ya que con Tierra Blanca se tiene el 100% de consumo; de lo contrario si el Municipio de Acatlán de Pérez, quiere recuperar el comercio con los ejidos que le pertenecen jurídicamente, debe introducir transporte público, actualizar carreteras y establecer una relación comercial que realmente beneficie a sus ejidos.

Para concluir quiero expresar que, con esta investigación, intenté ofrecer una visión de conjunto, misma que me permitió un acercamiento a la historia económica, social y cultural de mi ejido. Me conmovió la confianza de cada uno de mis informantes para proporcionarme entrevistas e información. Igualmente, al adquirir material tanto de archivos institucionales y particulares para finalizar la elaboración de esta tesis, tengo la esperanza de que este material sirva de motivación para búsquedas posteriores del Ejido Joliet. El lector sabrá juzgar el resultado de mis esfuerzos.

I.- ARCHIVOS

Archivo General Agrario.

Archivo Ejidal de Joliet, Acatlán de Pérez, Figueroa Oaxaca.

II.- ARCHIVOS PARTICULARES

Artemio Díaz Elvira, Benito Cortés, Custodio Paredes Rosas, Dolores Morales Espejo, Donají Cruz García, Eladía Espejo Montalvo, Eleazar Paredes Rosas, Elionái Cruz Daza, Emiliana Cruz García, Esperanza Espejo Rodríguez, Evaristo Espejo Domínguez, Flora Ramos Gutiérrez, Franco Rosas Vázquez, Josefina Peña Malpica, María González Lara, Rosa Osorio Díaz, Rufina Espejo Montalvo, Sofía Espejo Rodríguez, Yara Rosas Espejo.

IV.- PERSONAS ENTREVISTADAS

Adolfina Montalvo Apolinar, Alberto Osorio Acosta, Antonino Peña Malpica, Artemio Díaz Elvira, Basilio Rosas Vázquez, Bernardina Galindo Vargas, Bernardino Espejo Rodríguez, Calixto Rosas Vázquez, Camilo González Huerta, Carmen Zamora Torres, Cleofas González Quezada, Custodio Paredes Rosas, Diana Karen Cruz Daza, Dominga Prieto Domínguez, Edilberto Acevedo Ruíz, Eduardo Lozano Cruz, Elda Zamora Torres, Eliberio Ramos Prieto, Emilio García Martínez, Evaristo Espejo Domínguez, Fabiola Espejo Domínguez, Fernando Pérez Espejo, Filiberto Lozano Jiménez, Flavio Contreras García, Flora Ramos Gutiérrez, Francisca Rosas Vázquez, Franco Rosas Vázquez, Froilán Pérez Aguilar, Isabel y Brisa Núñez Manso, Jennifer Crisanto Núñez, Jesús Pérez Espejo, José Luis Rivera Rivera, Josefina Peña Malpica, Leoba Lagunes Espinoza, Leticia González Paredes, Lucas Lara Prieto, Lucila Rosas Vázquez, Lucrecia Montalvo Apolinar, Luisa Espinoza Morales, Manuel Cruz García, Mario López Rosales, Martín Osorio Díaz, Matilde Rivera, Pablo Díaz Marín, Porfirio Lara Espejo, Prudencio Cayetano, Quirino Díaz prieto, Quirino Peña Avendaño, René Flores Rivera, Ricardo Núñez Zuzunaga (Yico), Rosa Osorio Díaz, Salomón Cruz González, Salomón González Lara, Sofía Espejo Rodríguez, Teodoro Muñoz, Valente Domínguez Peña, Venancio Lara Paredes.

V.- BIBLIOGRAFÍA

Aguirre Beltrán, Gonzalo, *Pobladores del Papaloapan*, CIESAS, México 1992.

Amador Tomás, Alarcón. *Breve reseña histórica de Tierra Blanca*, Edición Particular, Tierra Blanca, Veracruz, 1999.

Bassols Batalla, Ángel. México: *Formación de Regiones Económicas*, UNAM, México, 1993.

Castles, Stephen y Miller J. Mark, *La era de la migración. Movimientos internacionales de población en el mundo moderno*, Porrúa, Cámara de Diputados, México, 2004.

Constitución Política de los Estados Unidos Mexicanos, *Asamblea Legislativa del Distrito Federal III Legislatura*, México 2004.

Cuaderno Estadístico Municipal, Gobierno del Estado de Oaxaca-INEGI-H. Ayuntamiento Constitucional de Acatlán de Pérez Figueroa, México, 1998.

Delgado Calderón, Alfredo, *Historia, cultura e identidad en el Sotavento*, CONACULTA, México, 2004.

Durand, Jorge, *La ciudad invade al ejido*, Ediciones de la Casa Chata, México, 1983.

Estrada Iguíniz, Margarita, *Globalización y localidad*, Ediciones de la Casa Chata, México 2007.

García De León, Antonio, *Tierra Adentro, mar en Fuera. El puerto de Veracruz y su litoral a Sotavento, 1519-1821*, FCE, México, 2011.

Glosario de términos jurídico-agrarios, Dirección General de Estudios y Publicaciones Procuraduría Agraria Madero 20, 5º piso, Col. Centro, CP 06060, Del. Cuauhtémoc, México D.F. septiembre de 2009.

González y González, Luis, *Pueblo en vilo*, El Colegio de México, México, 1968.

Historia Breve Oaxaca, Colegio de México-Fondo de Cultura, México, D.F., 2011.

Historia Veracruz, Colegio de México -Fondo de Cultura, México, 2012.

Huizer Gerrit, "Las luchas de los campesinos de 1940 a 1963", en *Cien años de lucha de clases en México. 1876 – 1976*, Quinto Sol. México, 1978.

Iturriaga, José N., *Las Cocinas de México II*, FCE, México, 1998.

Lajous, Alejandra. *Manual de historia del México contemporáneo*, UNAM, México, 1988.

Ley Agraria de 1992, editada por La Secretaría de la Reforma Agraria.

Marielle, Catherine. *¿Maíz transgénico?*, Grupo de Estudios Ambientales, A.C. México, 2007.

Montemayor, Carlos. *Diccionario del Náhuatl*. UNAM-Gobierno del D.F., México 2007.

Pomar, Isidro, *Estudio prehispánico e histórico social del municipio de Acatlán de Pérez Figueroa, Oaxaca*, Carsa, S.A., México, D.F., 1995.

Salomón, Ramírez Manlio, *Resumen Histórico de Tierra Blanca*, Edición Particular, Tierra Blanca, Veracruz, 1996.

Trujillo Bolio, Mario, *El golfo de México en la centuria decimonónica*, CIESAS-Miguel Ángel Porrúa, México, 2005.

Von Wobeser, Gisela, *La hacienda azucarera en la época colonial*, SEP-UNAM, México, 1988.